

Информация о последствиях самовольного размещения на указанной территории нестационарных объектов в соответствии с решением комиссии по вопросам демонтажа самовольных нестационарных объектов на территории города Новосибирска от 18.09.2024 № 74

В случае если самовольный нестационарный объект не демонтирован его собственником (владельцем) в добровольном порядке либо перемещен в пределах территории планируемого демонтажа и (или) внешний вид его, в том числе размер, изменен, администрация района:


в течение 12 дней со дня истечения срока, предусмотренного абзацами третьим, четвертым пункта 6.7 Положения, обеспечивает его демонтаж (при размещении самовольного нестационарного объекта, являющегося гаражом);

в течение 2 дней со дня истечения срока, предусмотренного абзацами третьим, четвертым пункта 6.7 Положения, информирует об этом департамент строительства и архитектуры мэрии города Новосибирска и направляет ему решение о демонтаже нестационарного объекта с прилагаемыми к нему материалами (при размещении самовольного нестационарного объекта, не являющегося гаражом).

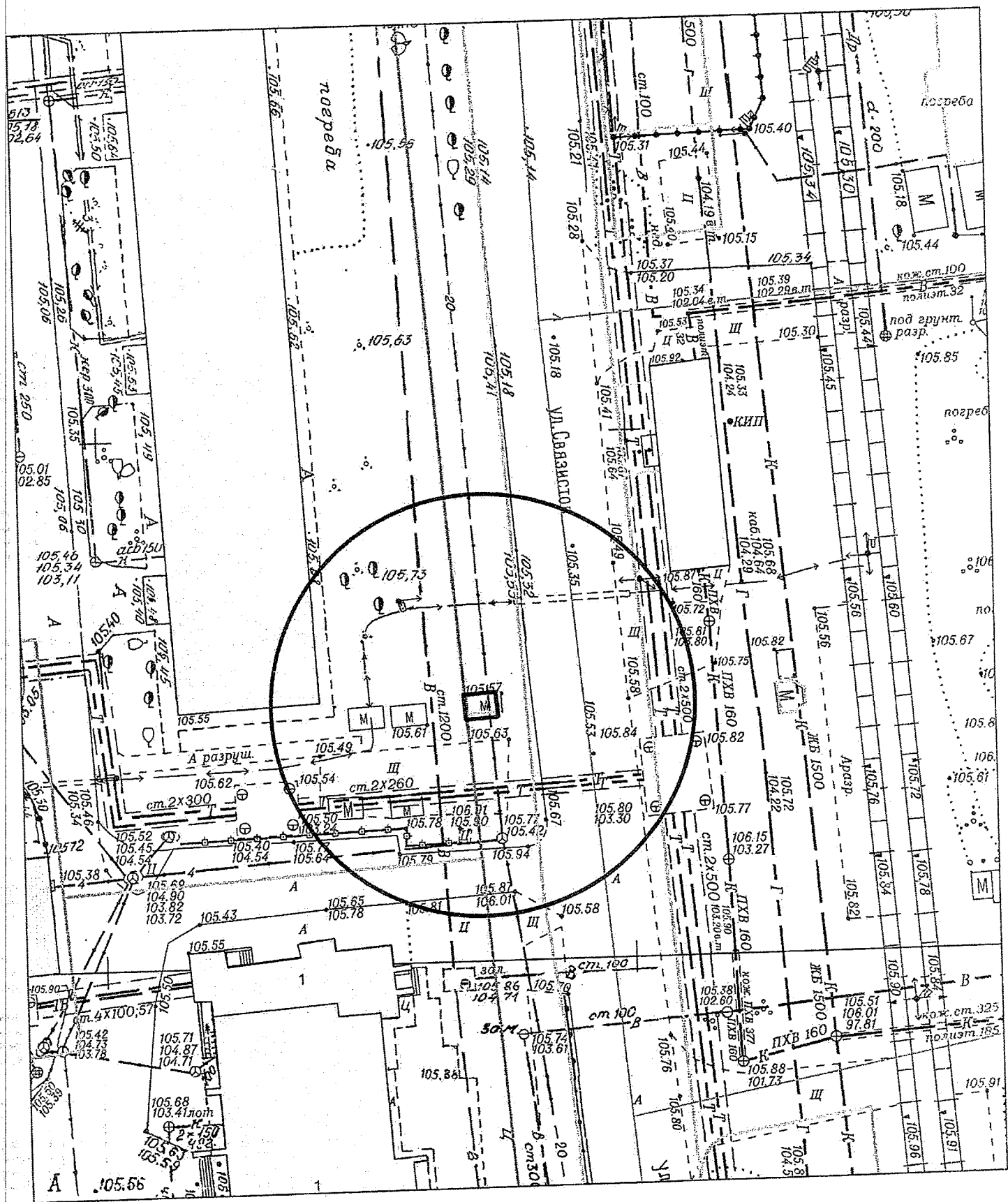
Департамент строительства и архитектуры мэрии города Новосибирска не позднее 10 дней со дня регистрации информации, предусмотренной абзацем третьим настоящего пункта, обеспечивает демонтаж нестационарного объекта.

В случае выявления в течение года со дня опубликования карты-схемы территории в Бюллетене органов местного самоуправления города Новосибирска повторного размещения самовольного нестационарного объекта в пределах территории в радиусе 20 м от ранее демонтированного нестационарного объекта, указанной в карте-схеме территории, составляется акт о выявлении самовольного нестационарного объекта в порядке, предусмотренном пунктом 6.5 Положения. На основании такого акта о выявлении самовольного нестационарного объекта осуществляется повторный демонтаж самовольного нестационарного объекта в соответствии с пунктами 6.9 - 6.18 Положения без совершения действий, предусмотренных пунктами 6.6 - 6.8 Положения.

КАРТА-СХЕМА ТЕРРИТОРИИ  
по адресному ориентиру: г. Новосибирск, ул. Тайгинская, (17)  
на топографическом плане  
М 1:500

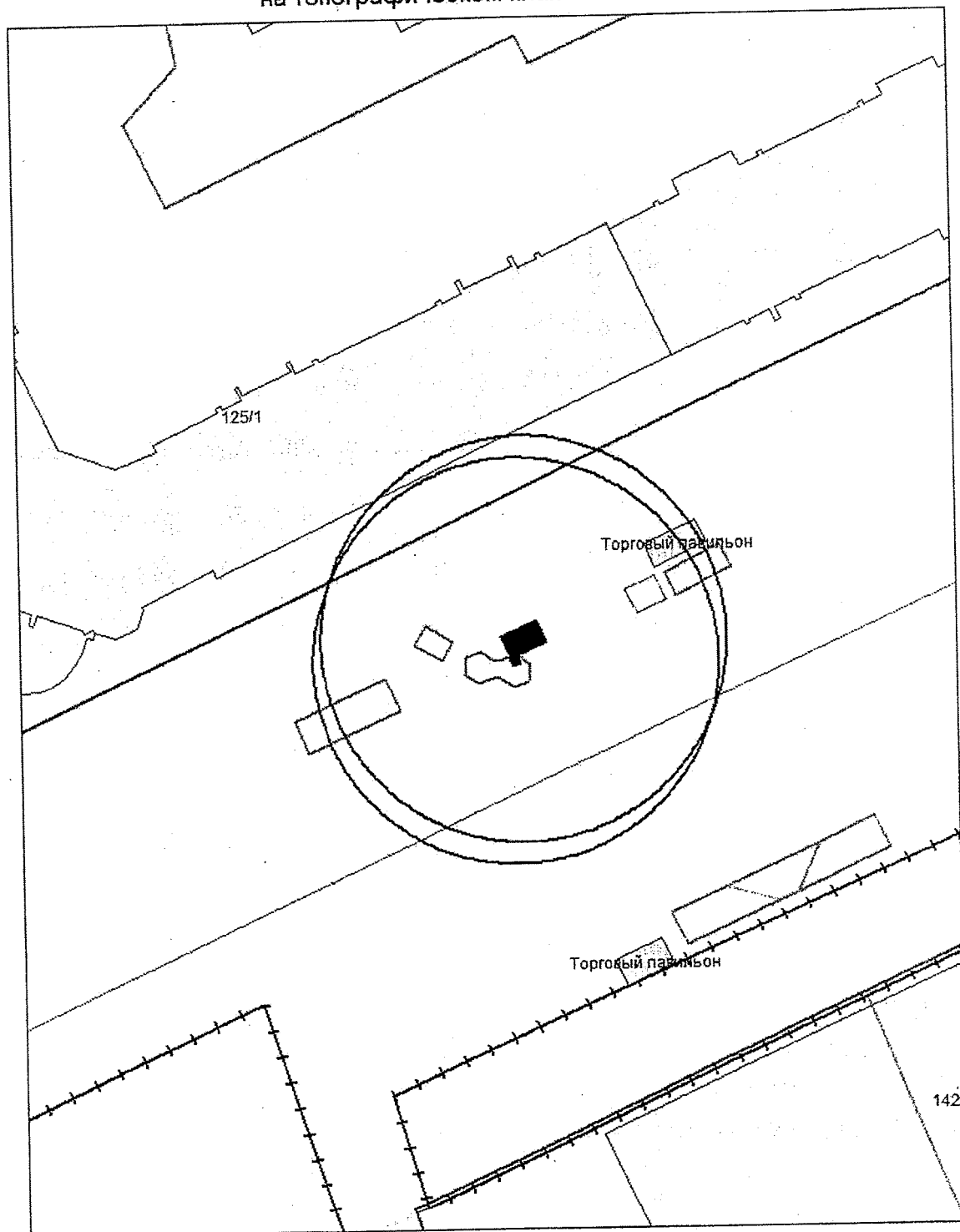


Карта-схема территории к акту о выявлении  
самовольного нестационарного объекта от 10.09.2024  
по адресному ориентиру: ул. Связистов, (5)

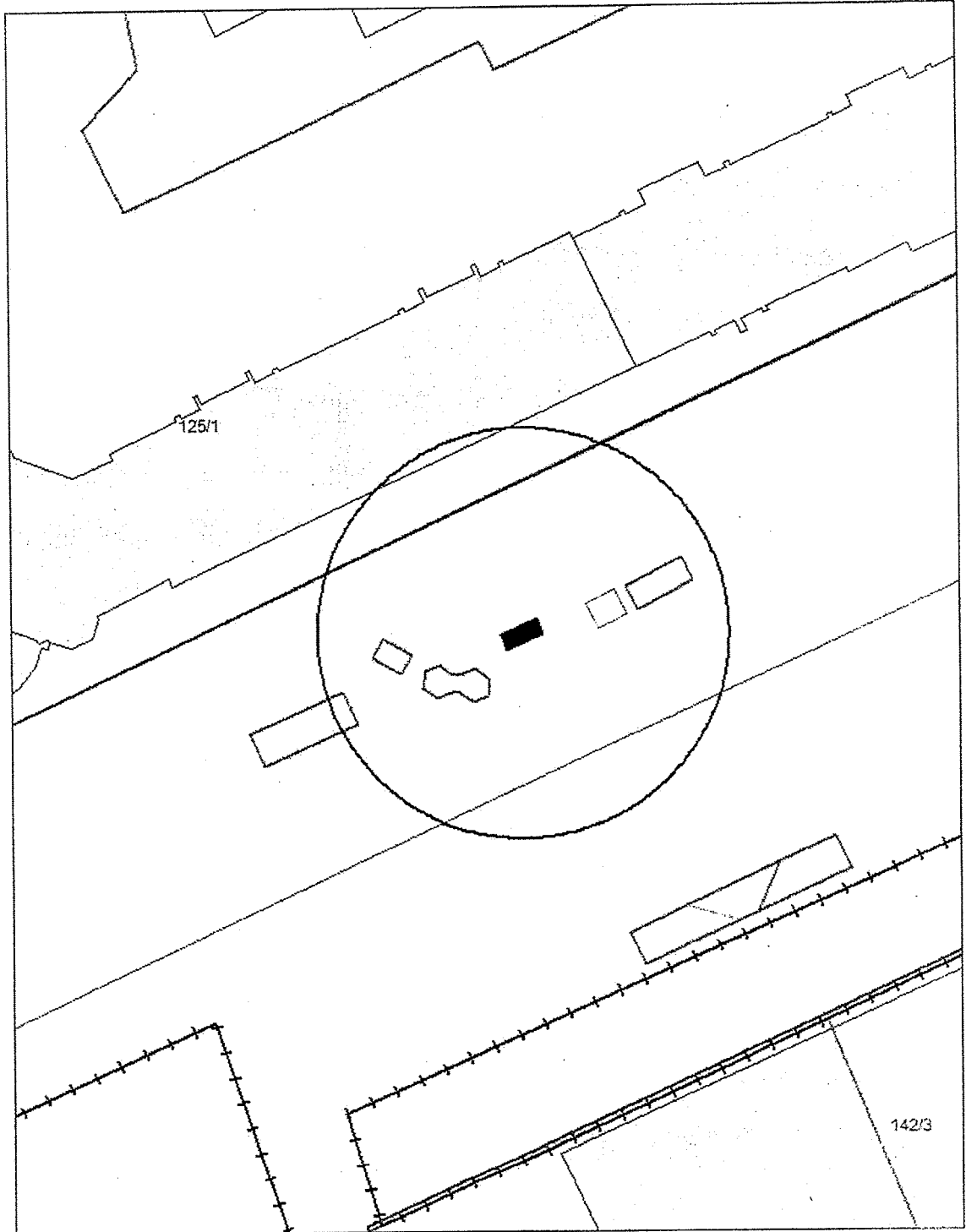


Масштаб 1:500

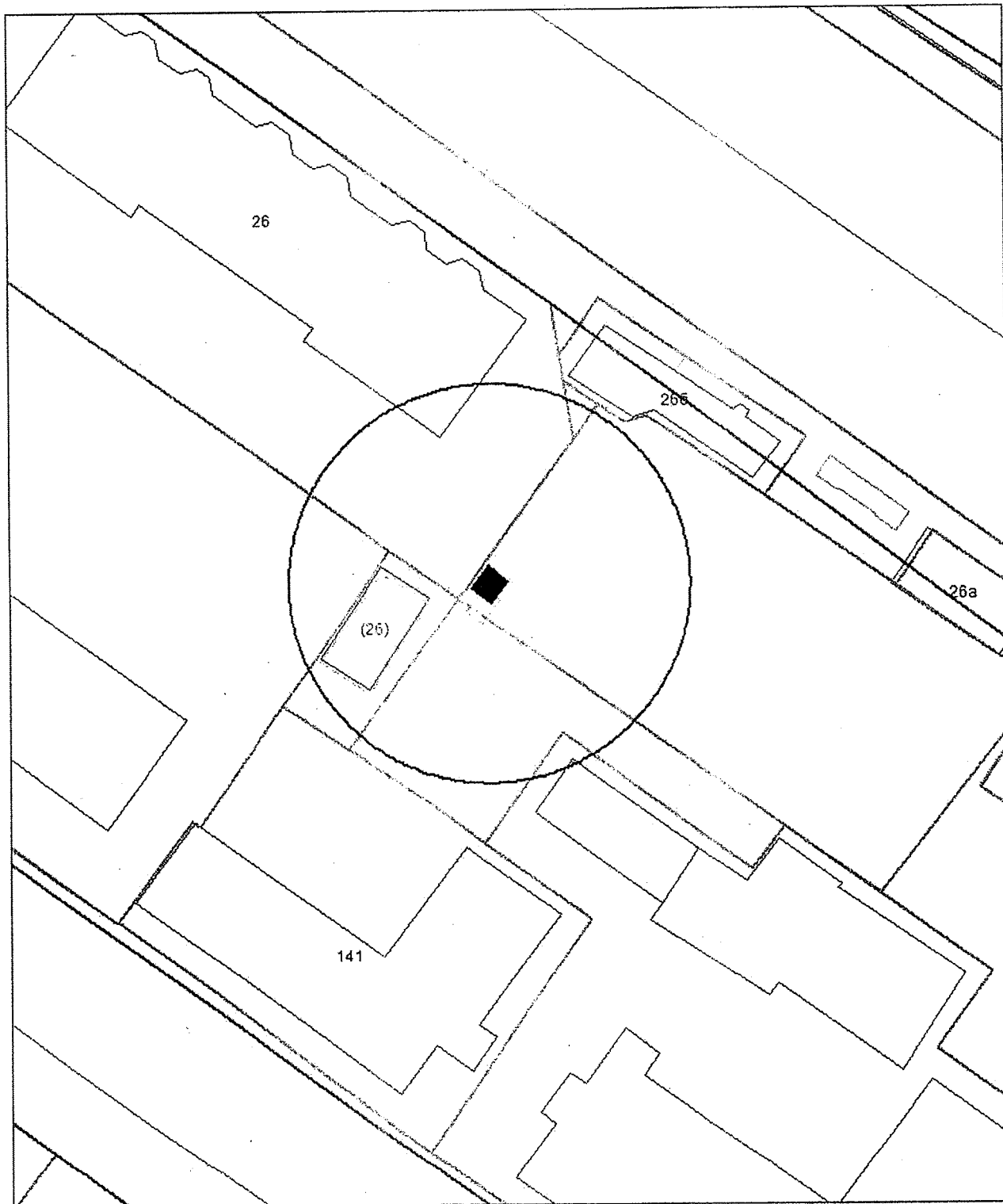
Карта-схема территории  
по адресному ориентиру улица Выборная, (125/1)  
на топографическом плане М 1:500



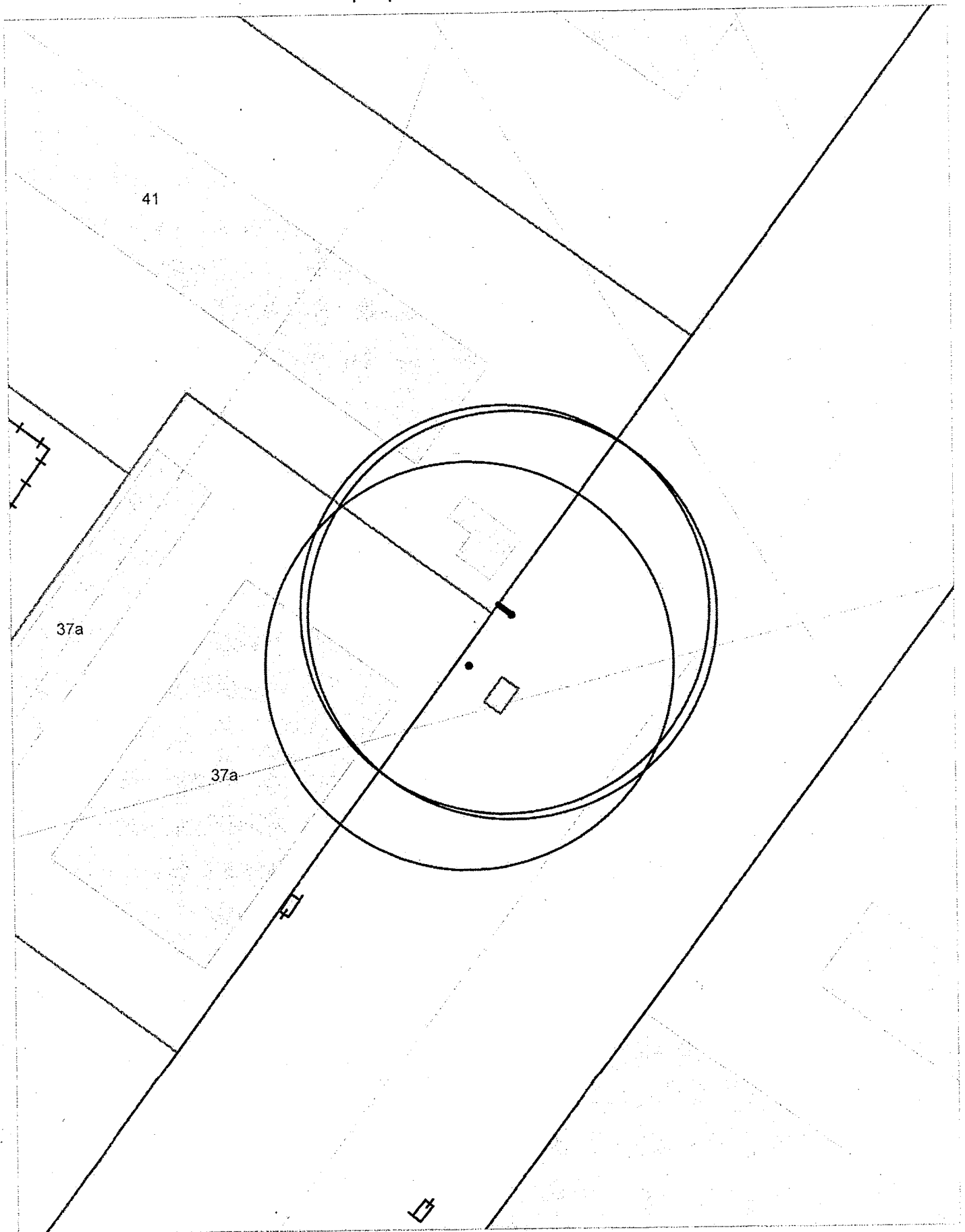
Карта-схема территории  
по адресному ориентиру улица Выборная, (125/1)  
на топографическом плане М 1:500



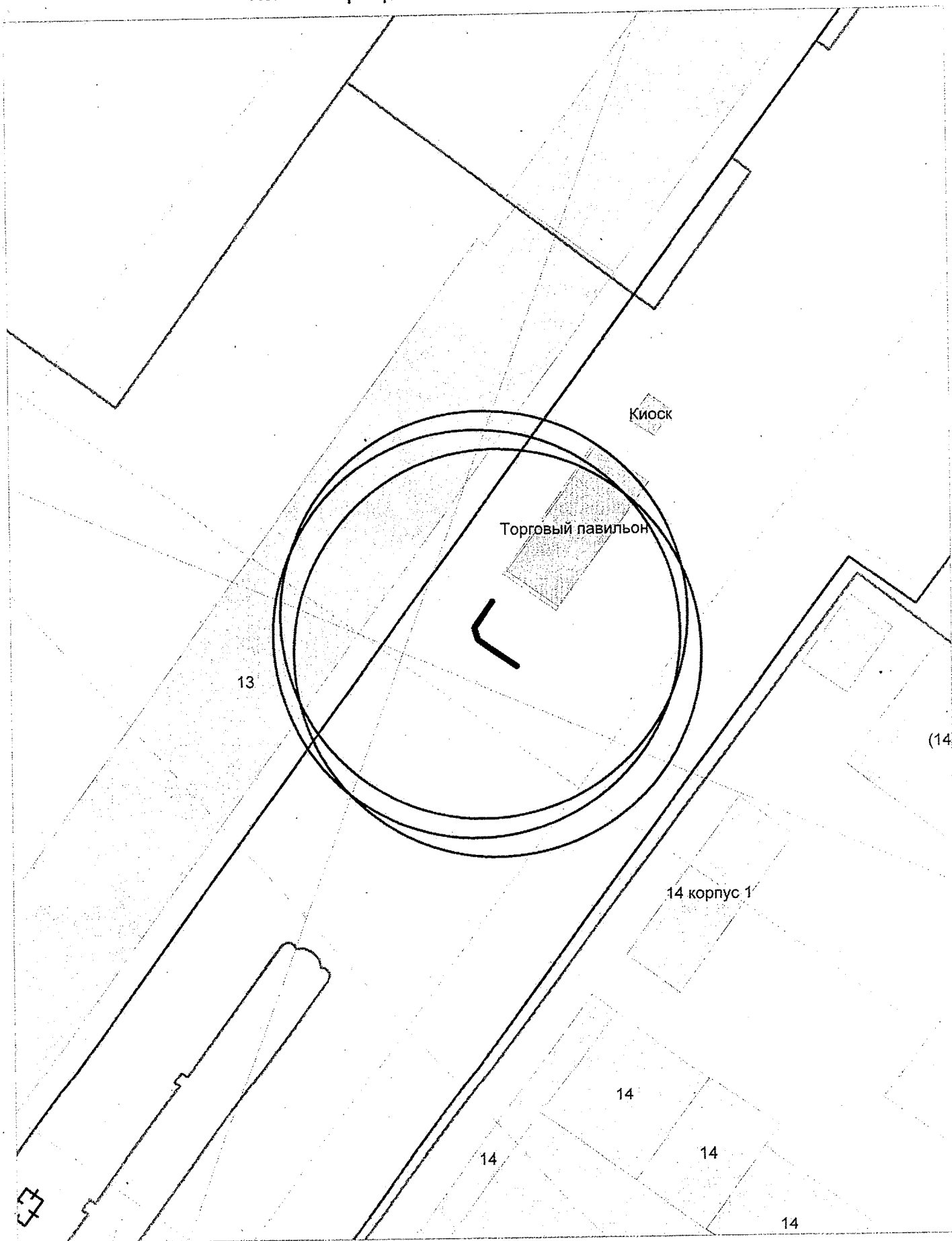
Карта-схема территории  
по адресному ориентиру улица Обская, (139)  
на топографическом плане М 1:500



Карта-схема территории  
по адресному ориентиру улица Гурьевская, (37а)  
на топографическом плане М 1:500

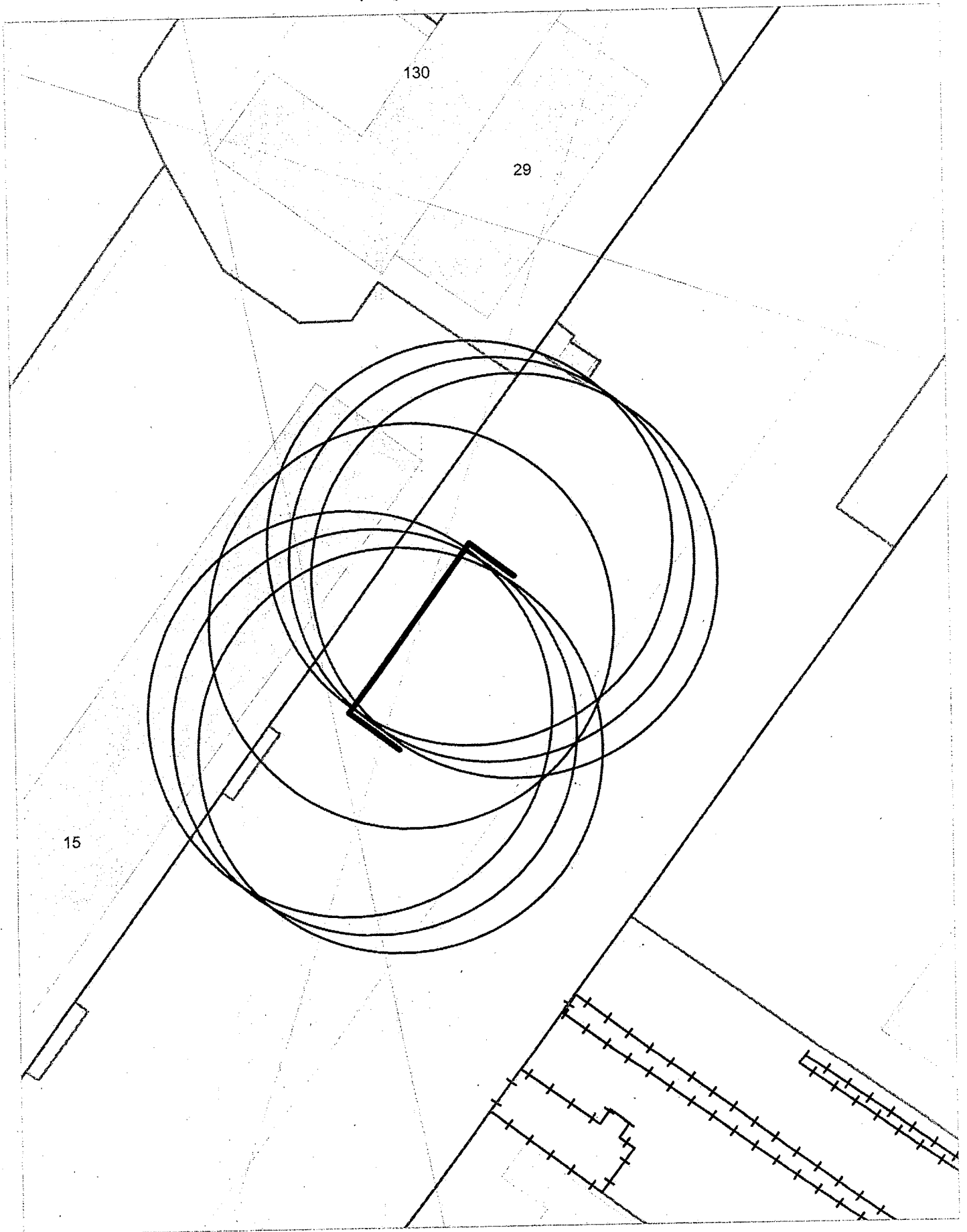


Карта-схема территории  
по адресному ориентиру улица Никитина, (13)  
на топографическом плане М 1:500

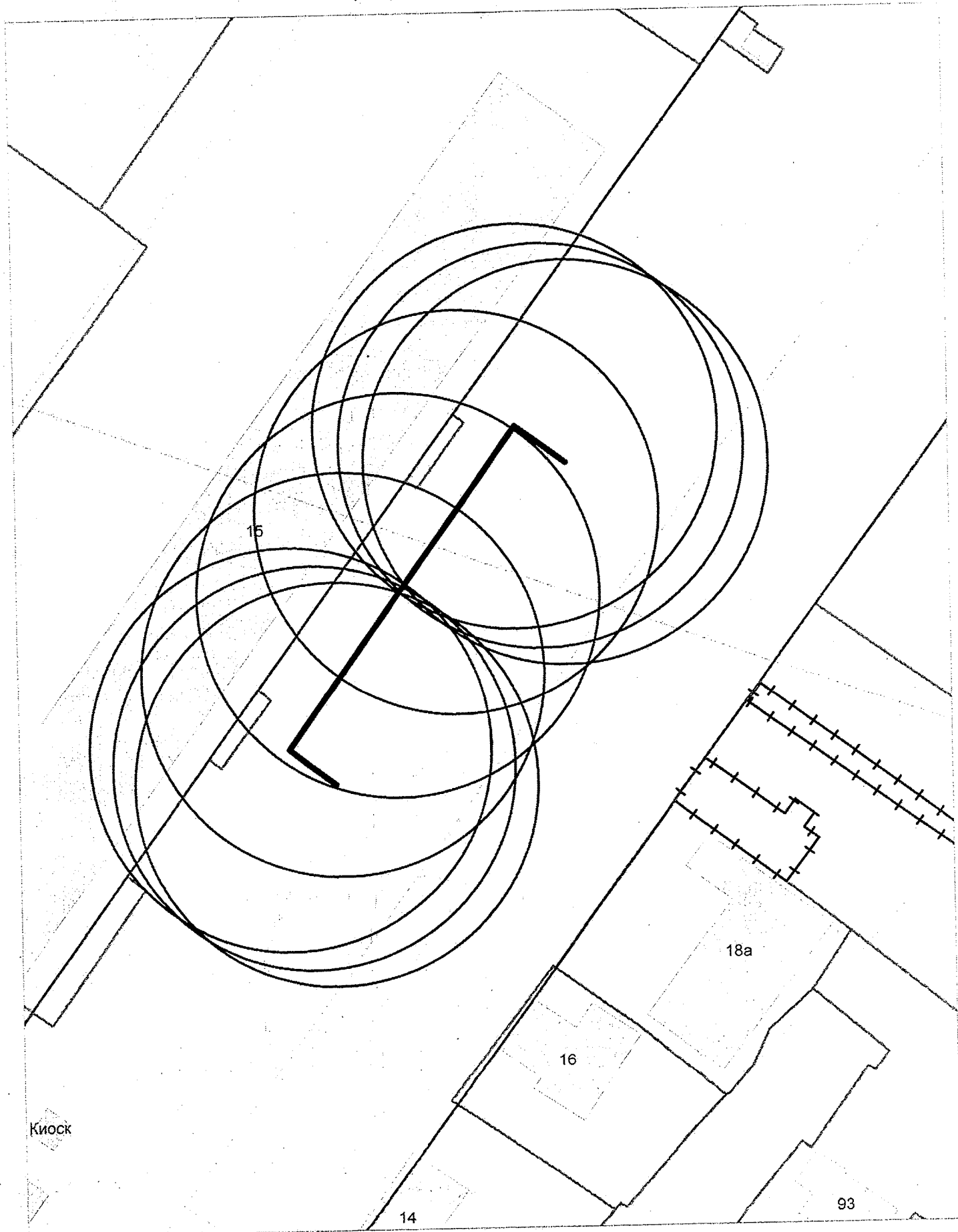




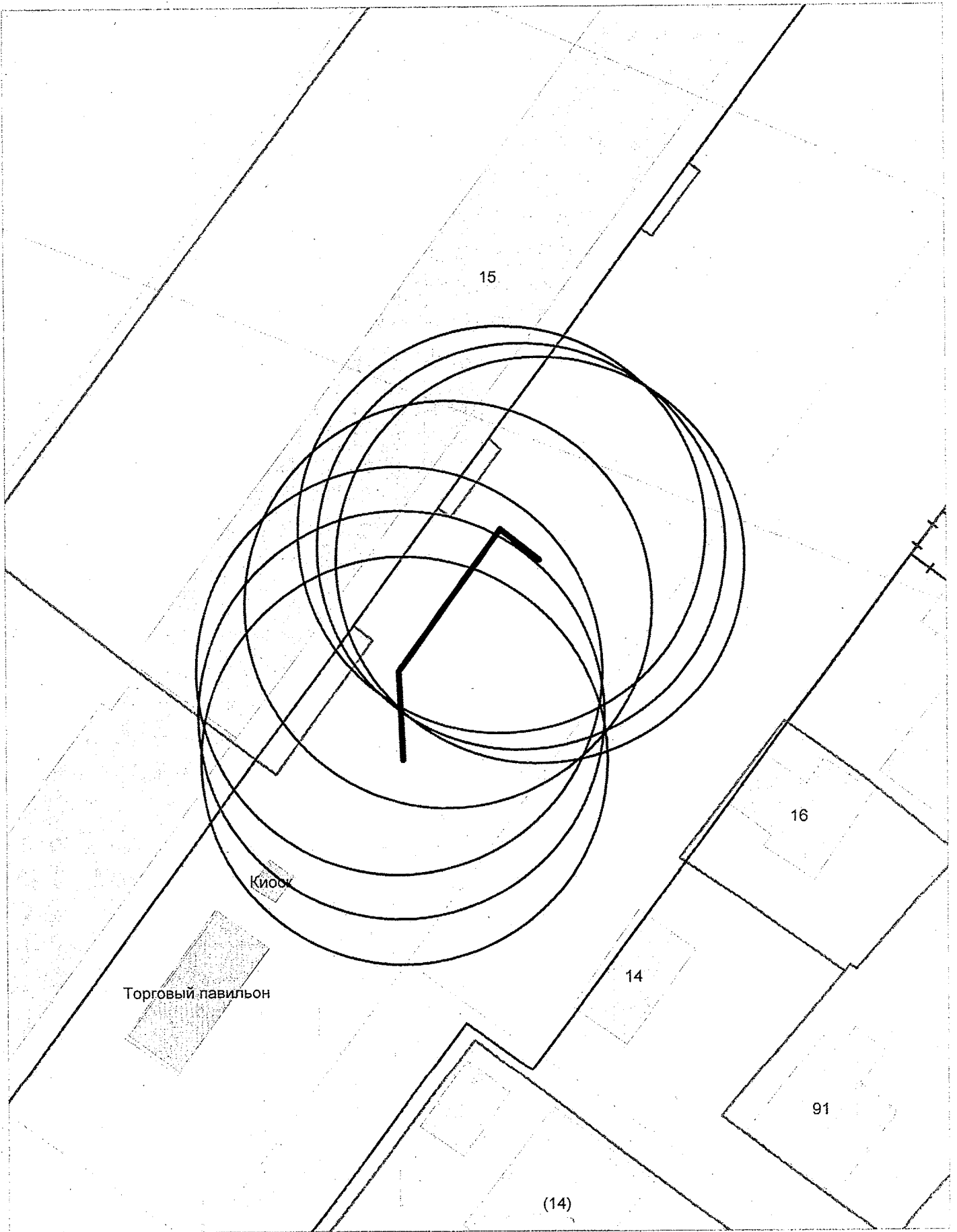
Карта-схема территории  
по адресному ориентиру улица Никитина, (15)  
на топографическом плане М 1:500



Карта-схема территории  
по адресному ориентиру улица Никитина, (15)  
на топографическом плане М 1:500



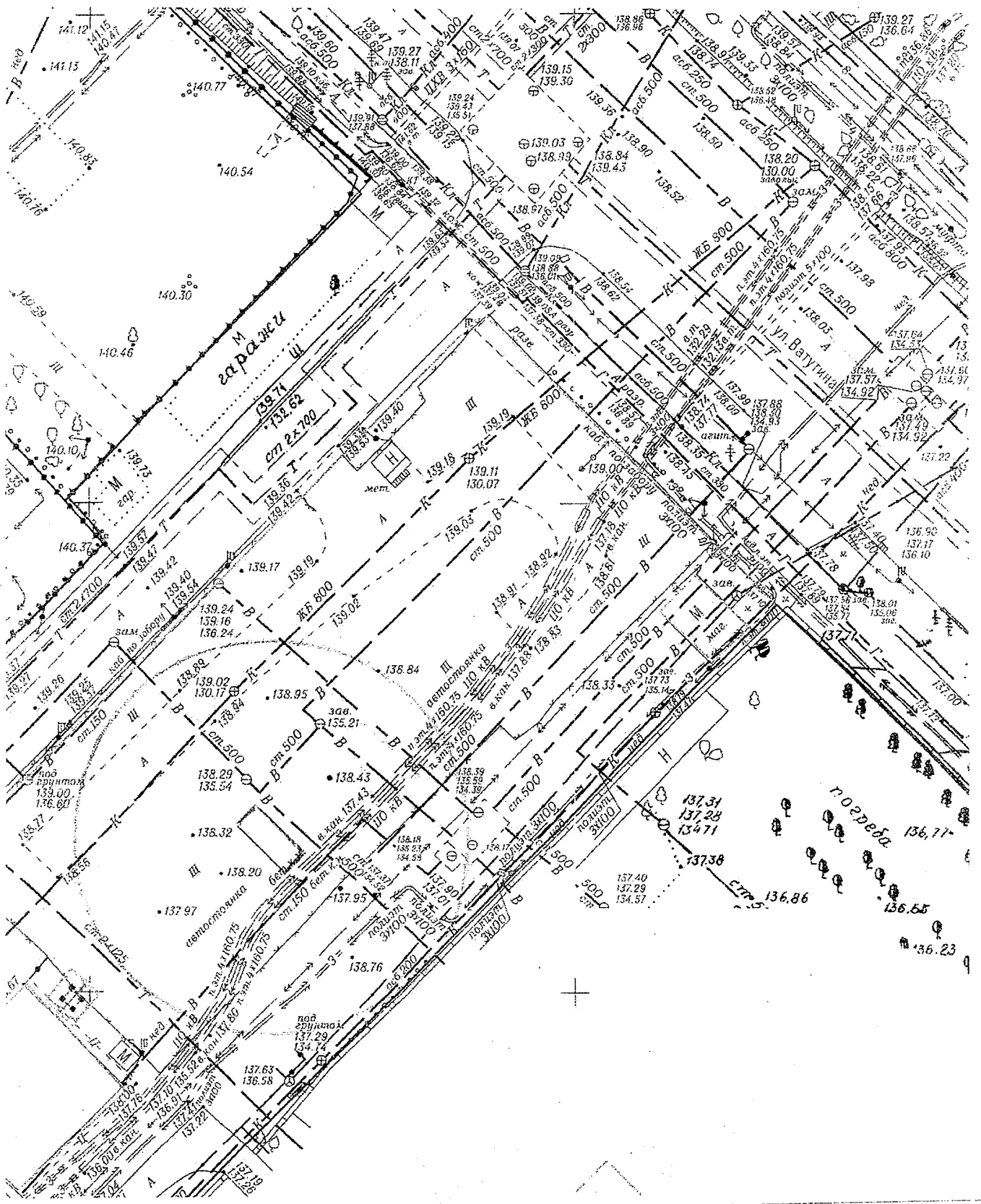
Карта-схема территории  
по адресному ориентиру улица Никитина, (15)  
на топографическом плане М 1:500



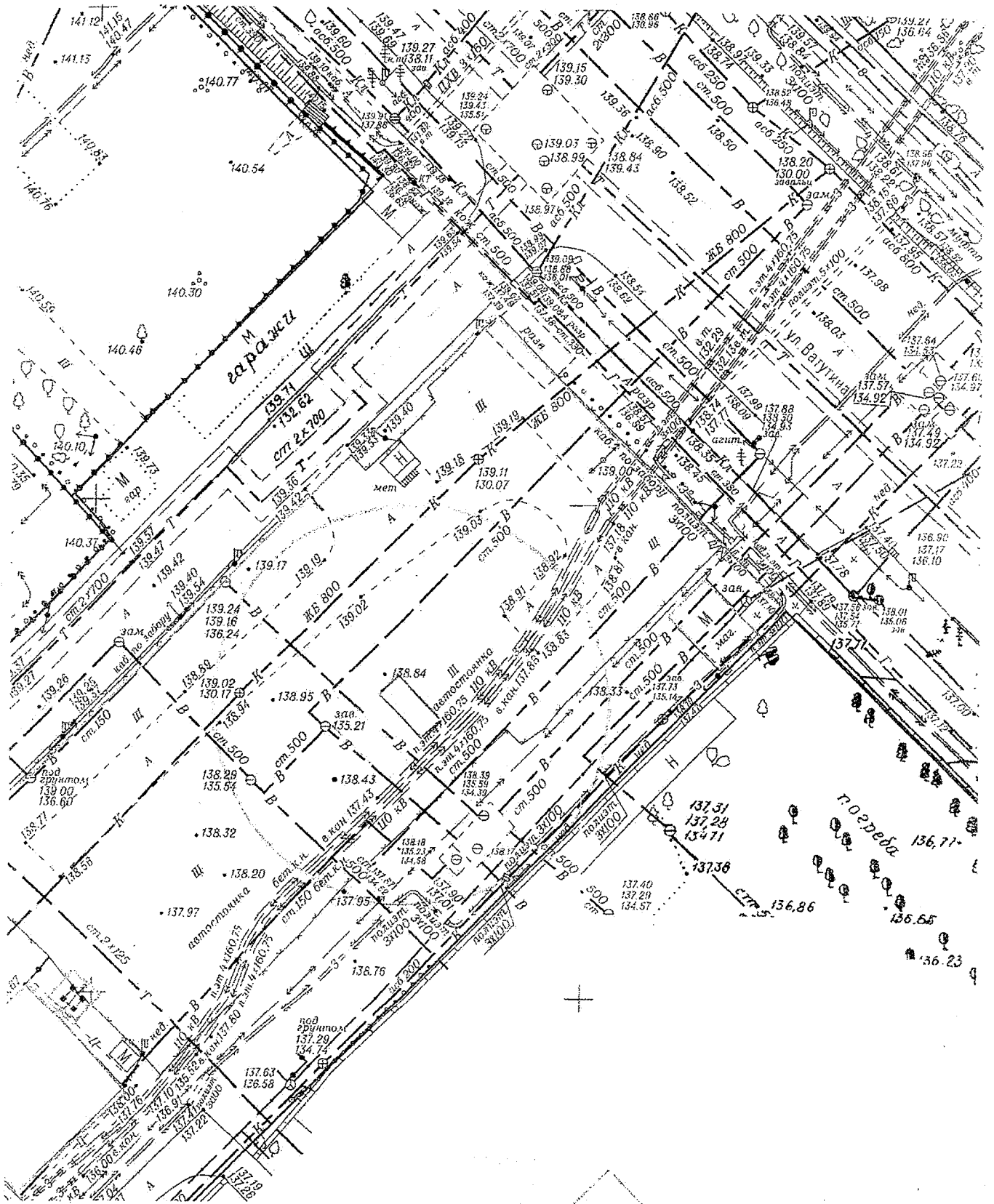
# Карта – схема территории №

по адресному ориентиру: ул. Вертковская, (1)

на топографическом плане М 1:500



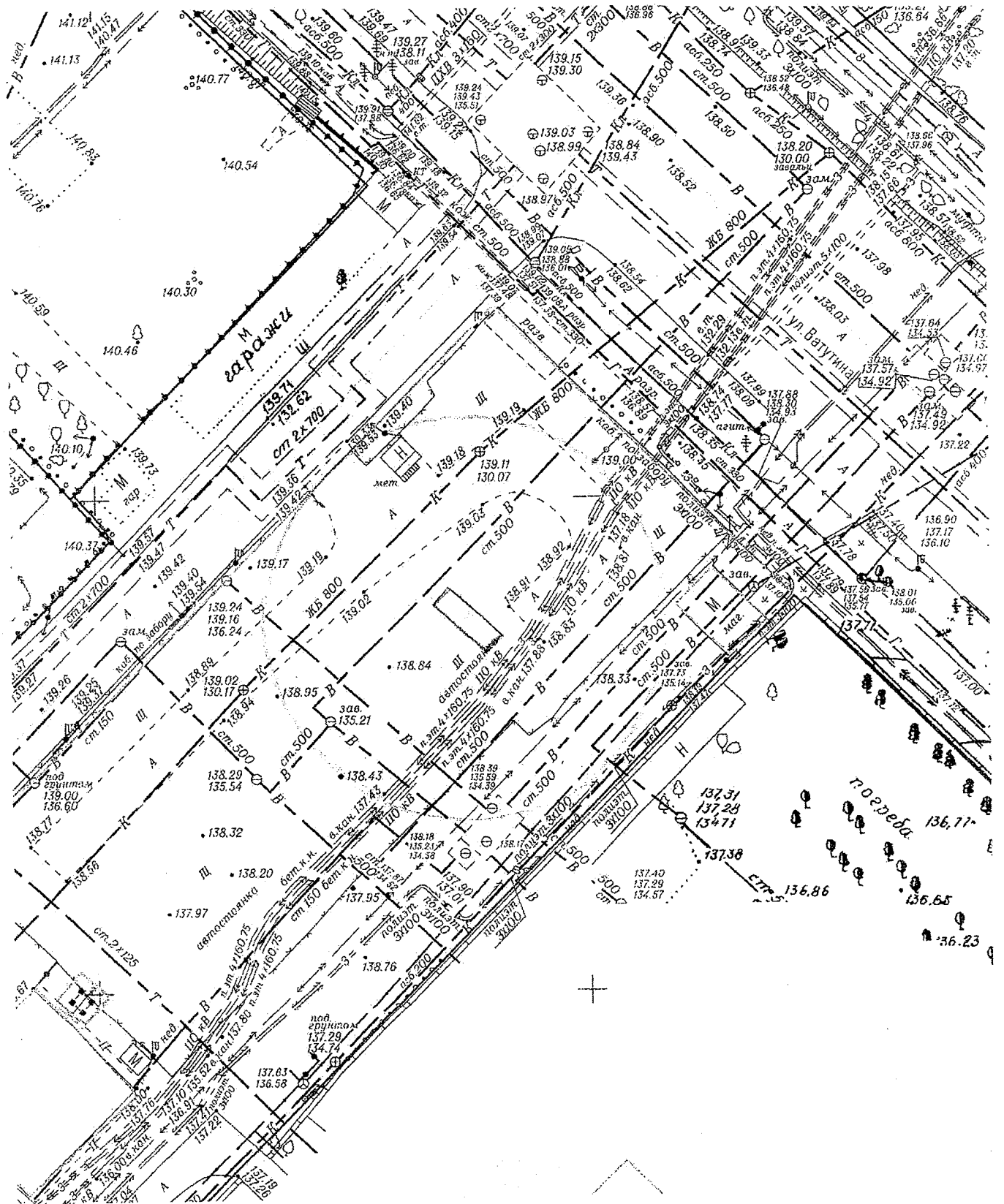
Карта – схема территории №  
по адресному ориентиру: ул. Вертковская, (1)  
на топографическом плане М 1:500



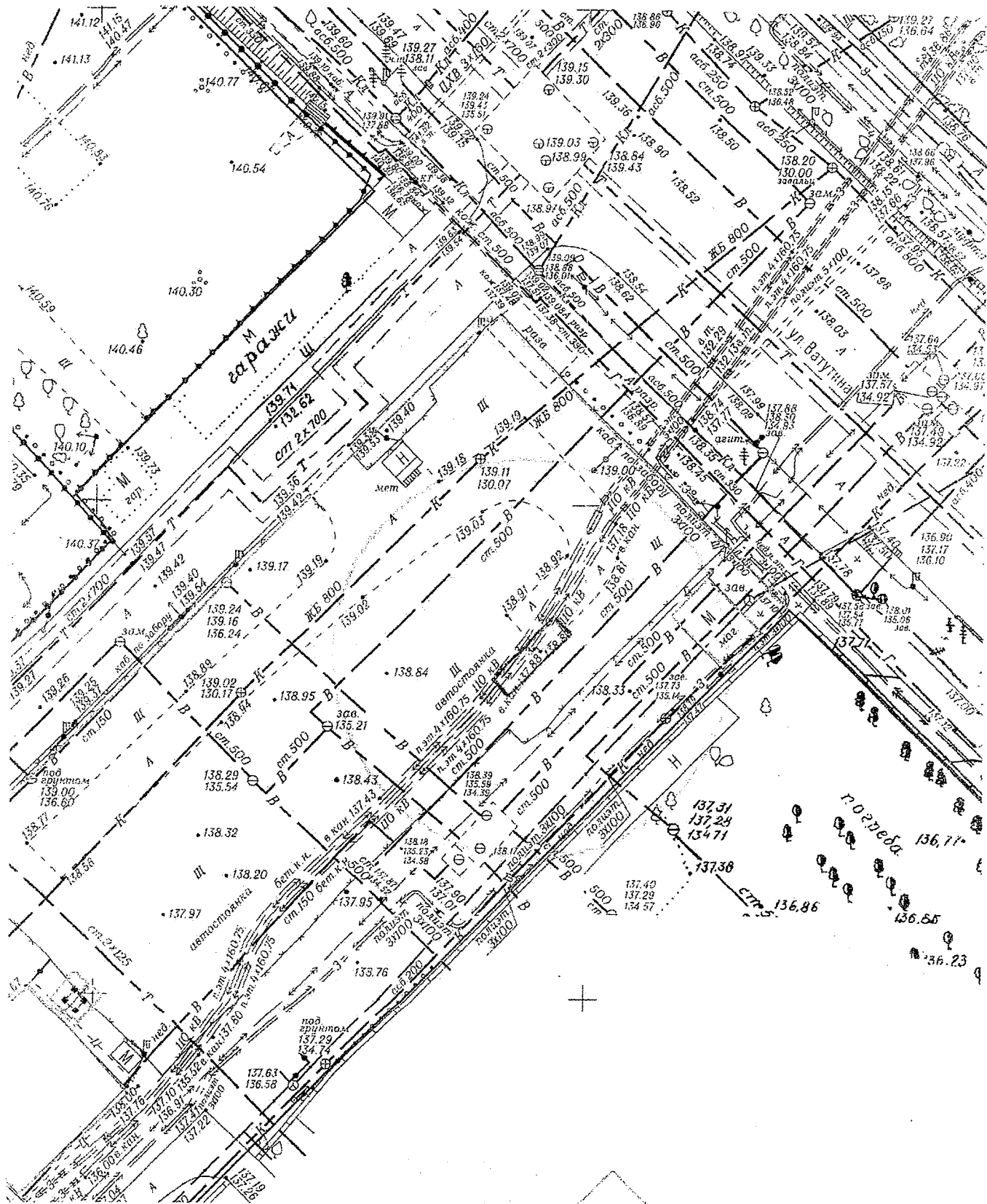
# Карта – схема территории №

по адресному ориентиру: ул. Вертковская, (1)

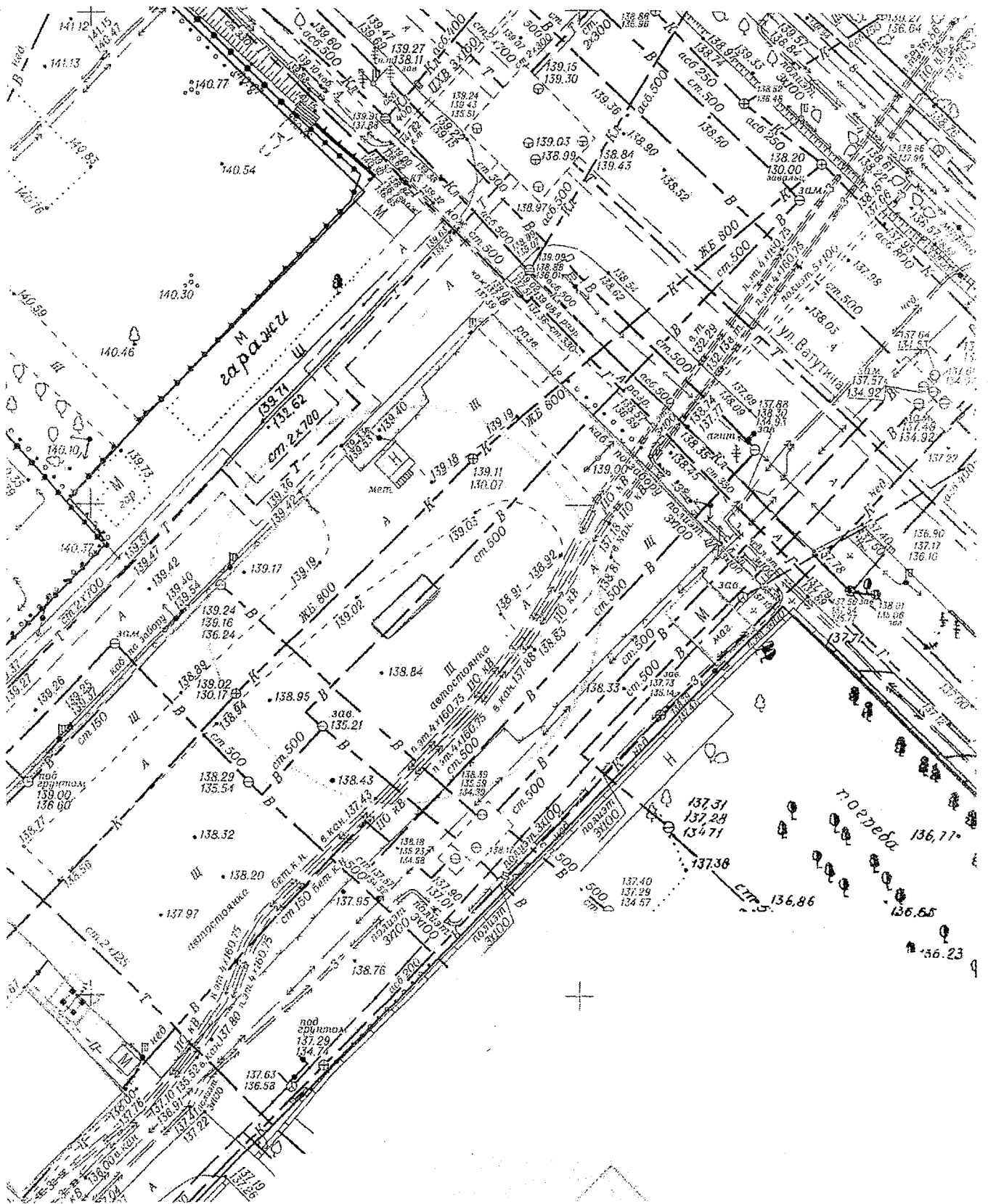
на топографическом плане М 1:500



Карта – схема территории №  
по адресному ориентиру: ул. Вертковская, (1)  
на топографическом плане М 1:500



Карта – схема территории №  
по адресному ориентиру: ул. Вертковская, (1)  
на топографическом плане М 1:500

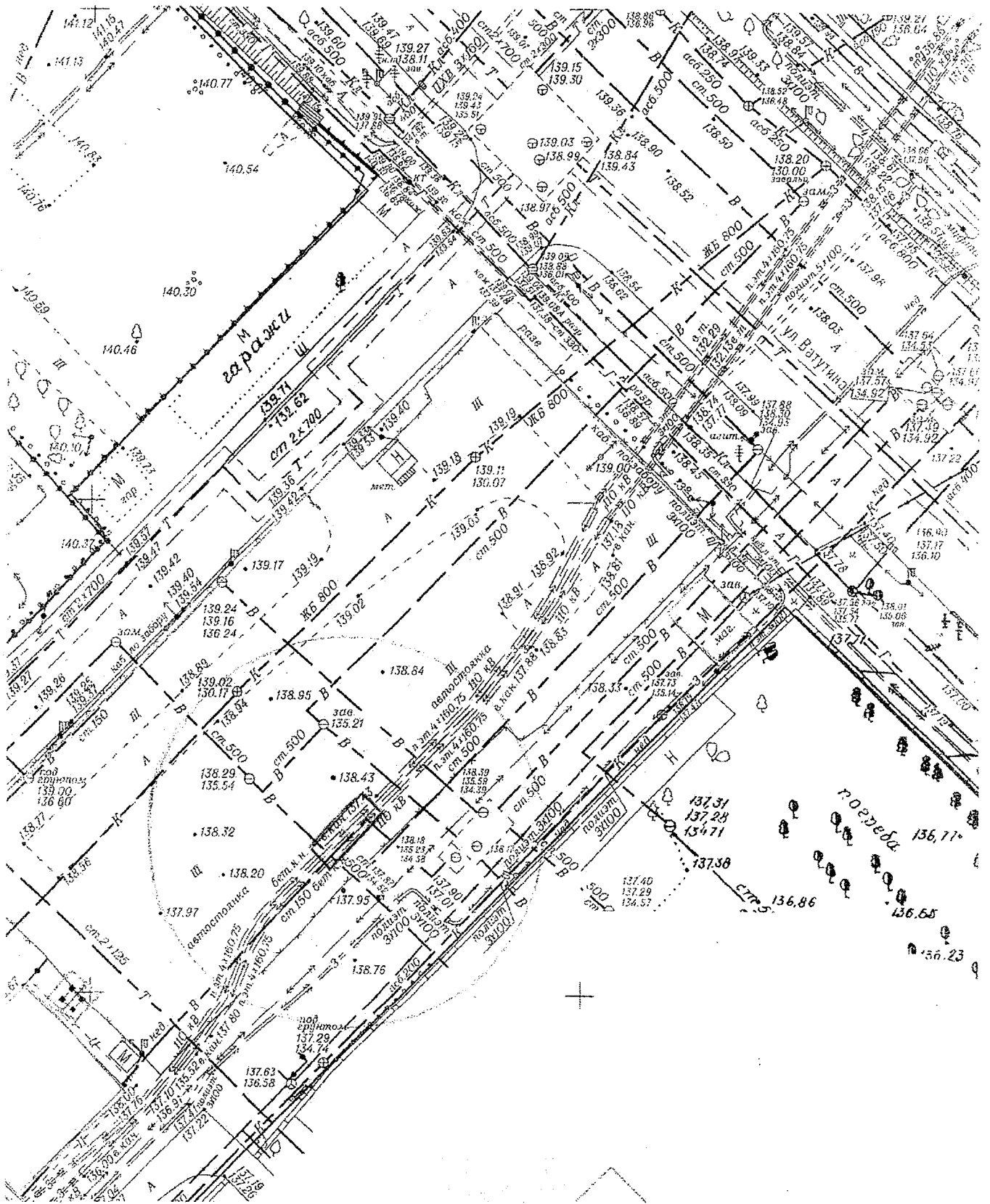




# Карта – схема территории №

по адресному ориентиру: ул. Вертковская, (1)

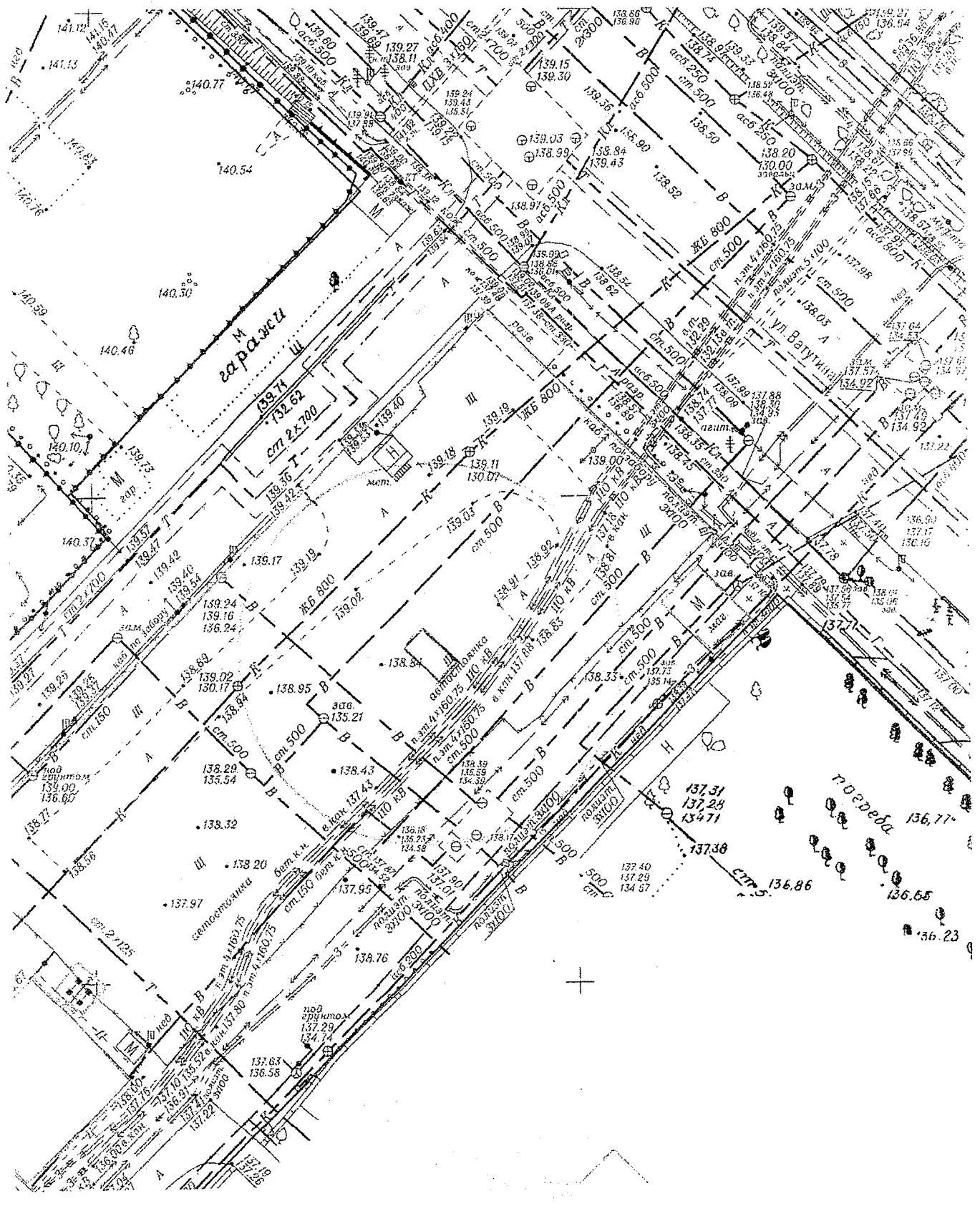
на топографическом плане М 1:500



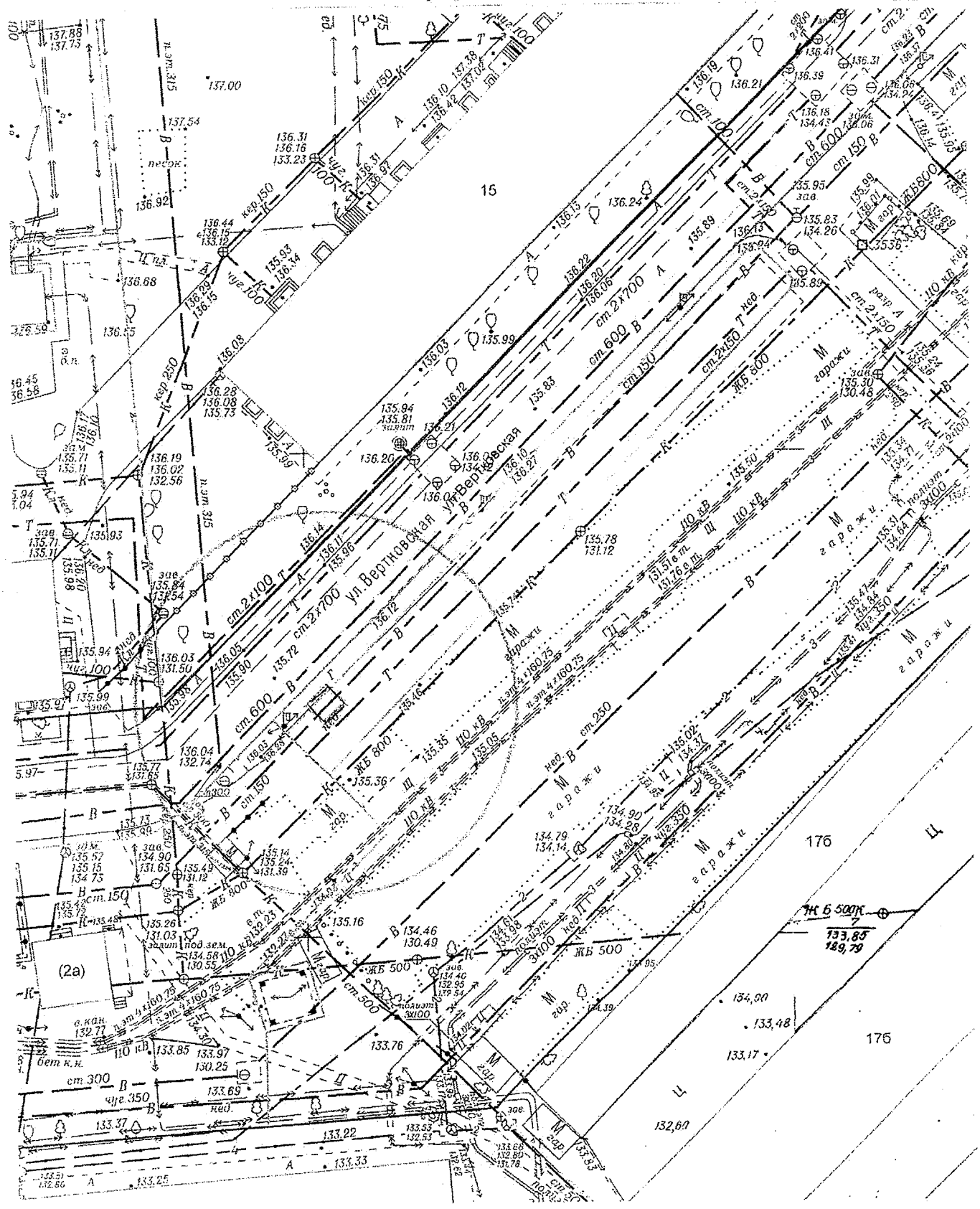
# Карта – схема территории №

по адресному ориентиру: ул. Вертковская, (1)

на топографическом плане М 1:500



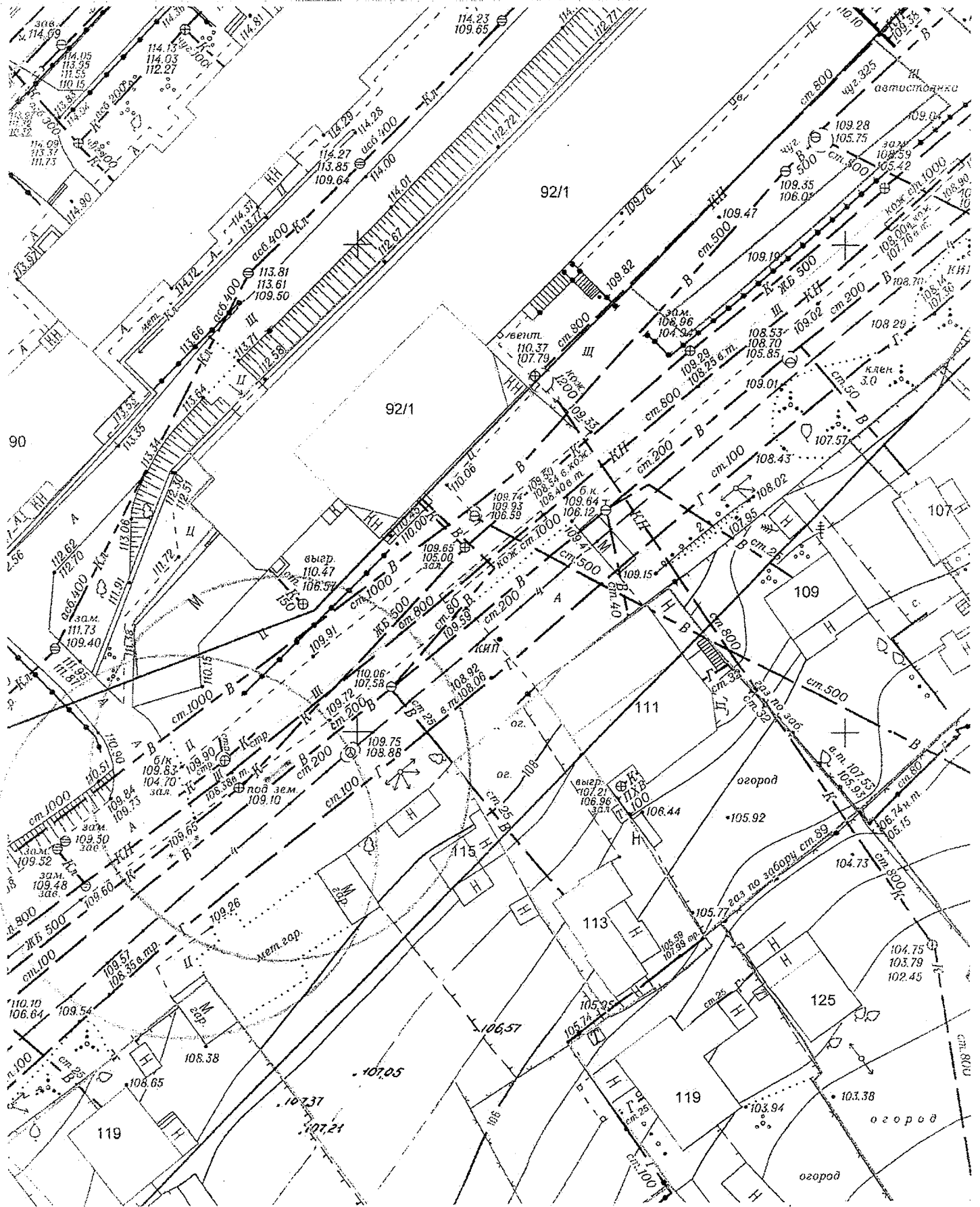
**Карта – схема территории №**  
**по адресному ориентиру: ул. Вертковская, (15)**  
**на топографическом плане М 1:500**



# Карта – схема территории №

по адресному ориентиру: ул. Тульская, (113)

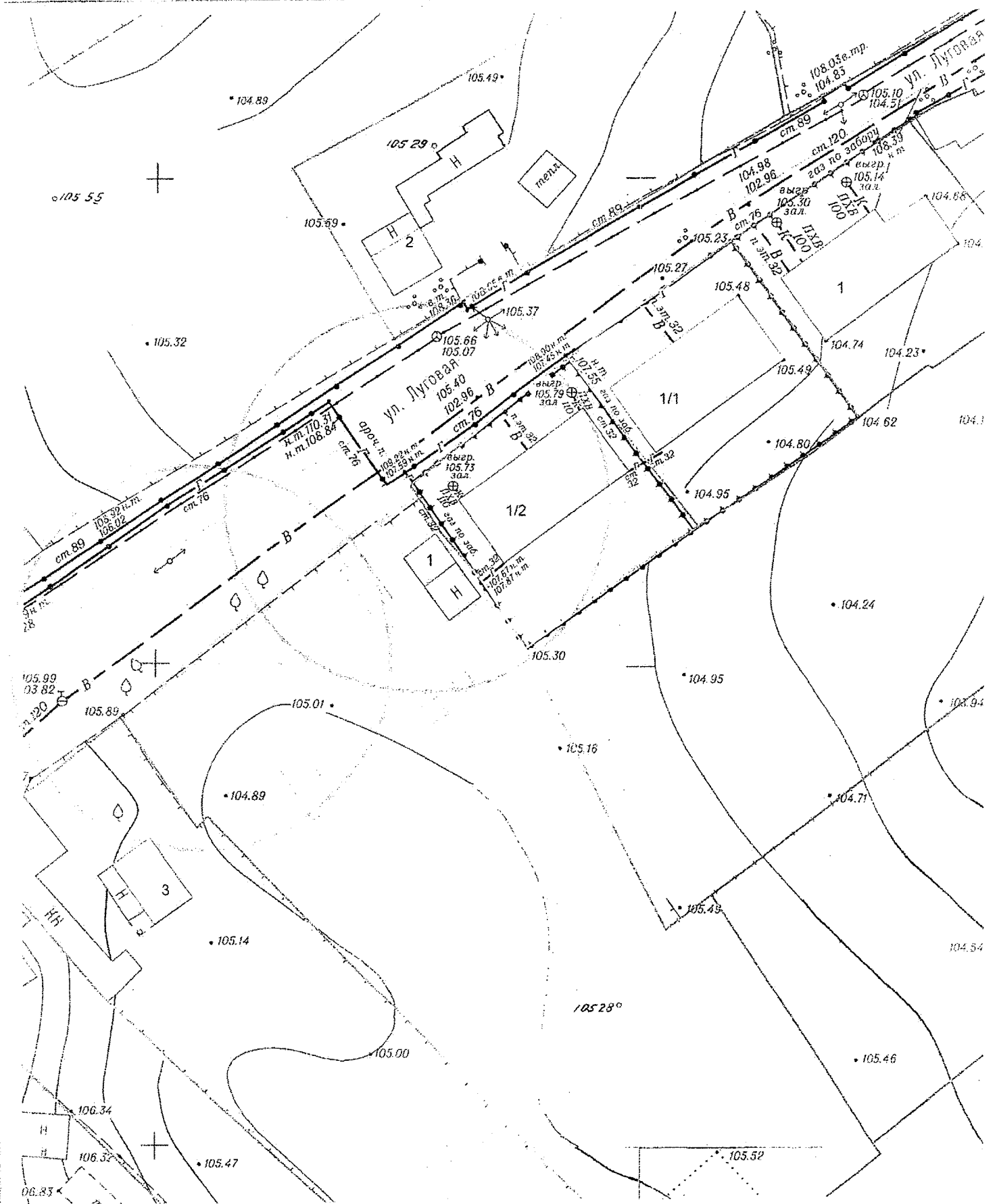
на топографическом плане М 1:500



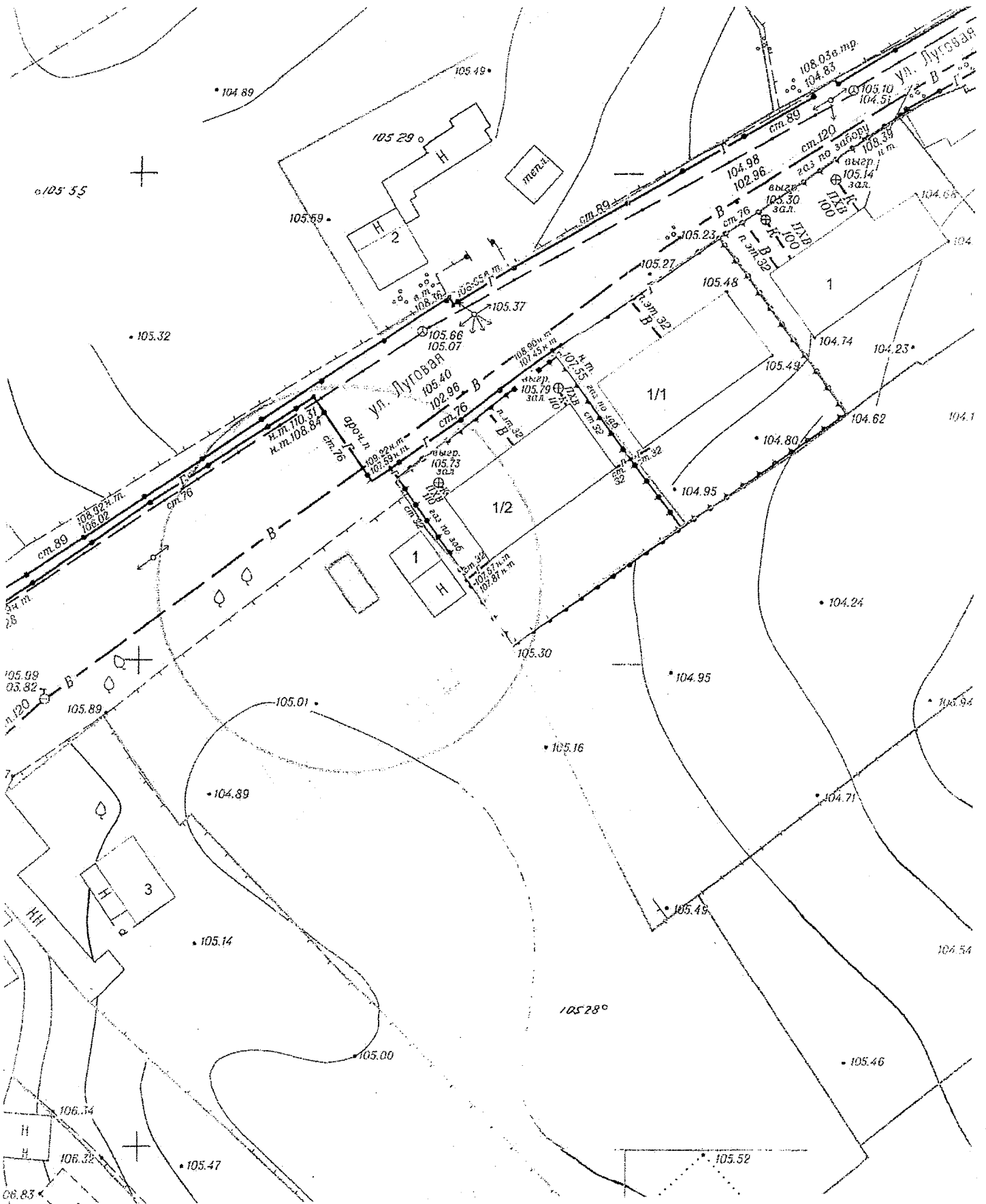
Карта – схема территории №

по адресному ориентиру: ул. Луговая, (1/2)

на топографическом плане М 1:500



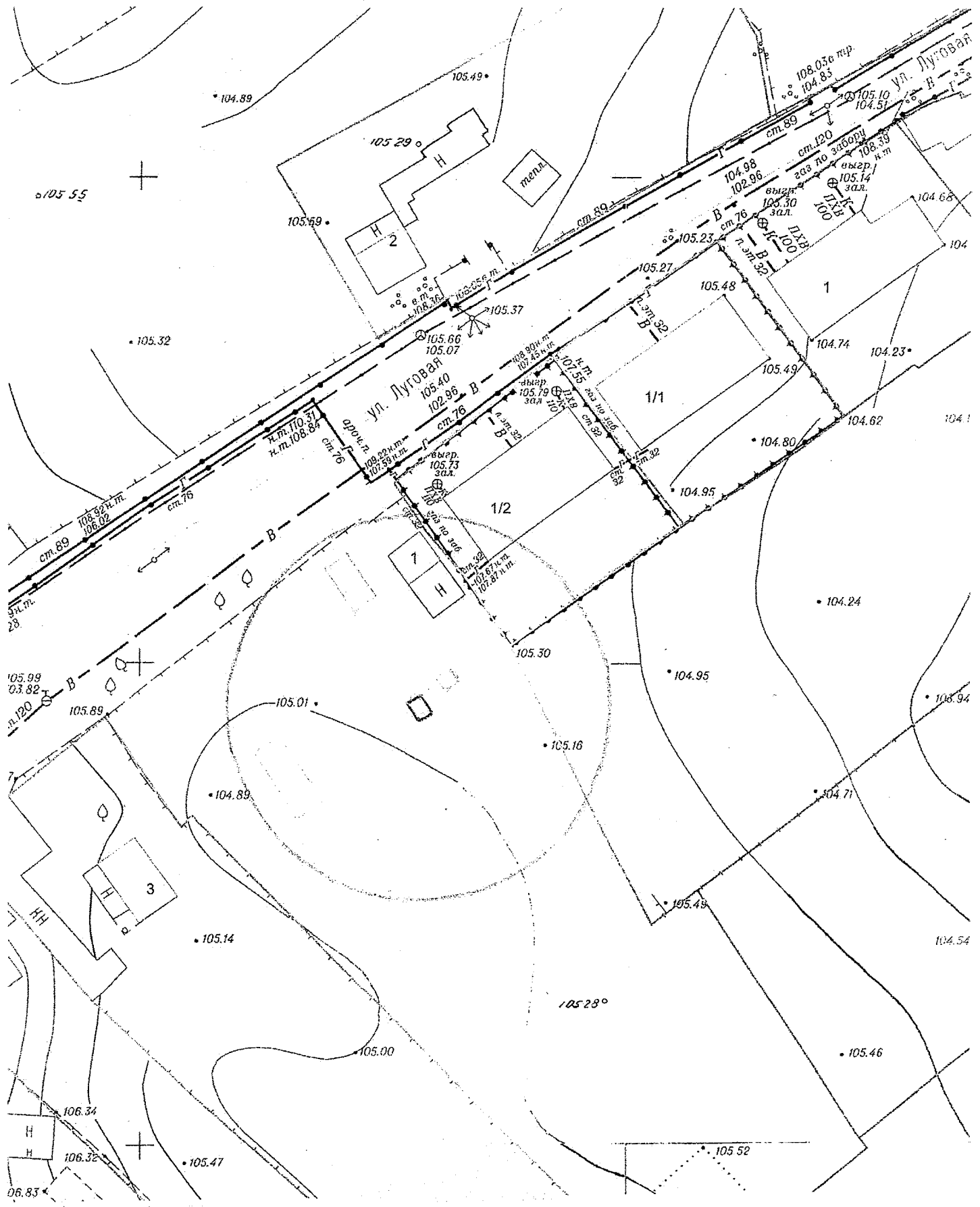
**Карта – схема территории №**  
 по адресному ориентиру: ул. Луговая, (1/2)  
 на топографическом плане М 1:500



# Карта – схема территории №

по адресному ориентиру: ул. Луговая, (1/2)

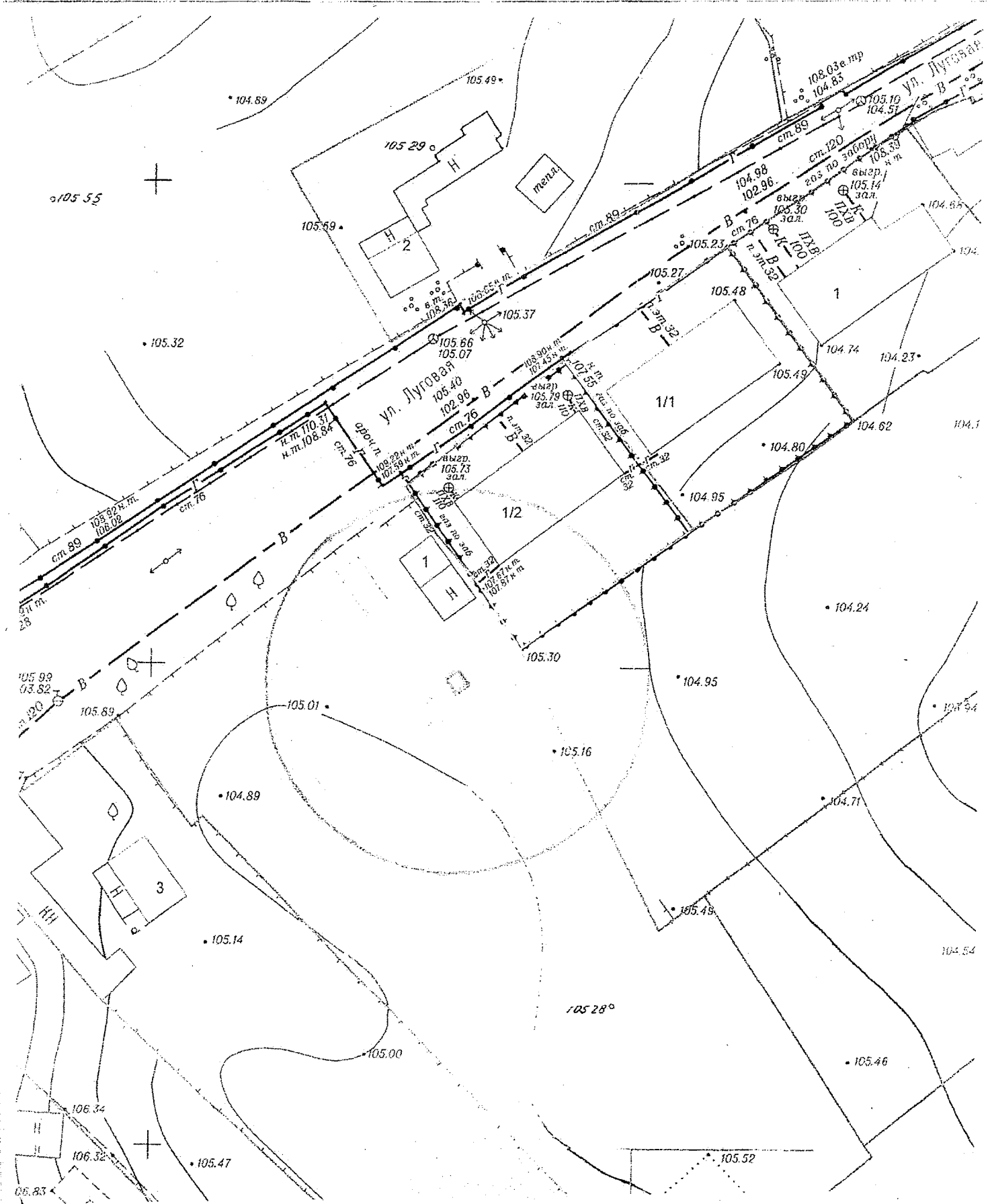
на топографическом плане М 1:500



# Карта – схема территории №

по адресному ориентиру: ул. Луговая, (1/2)

на топографическом плане М 1:500

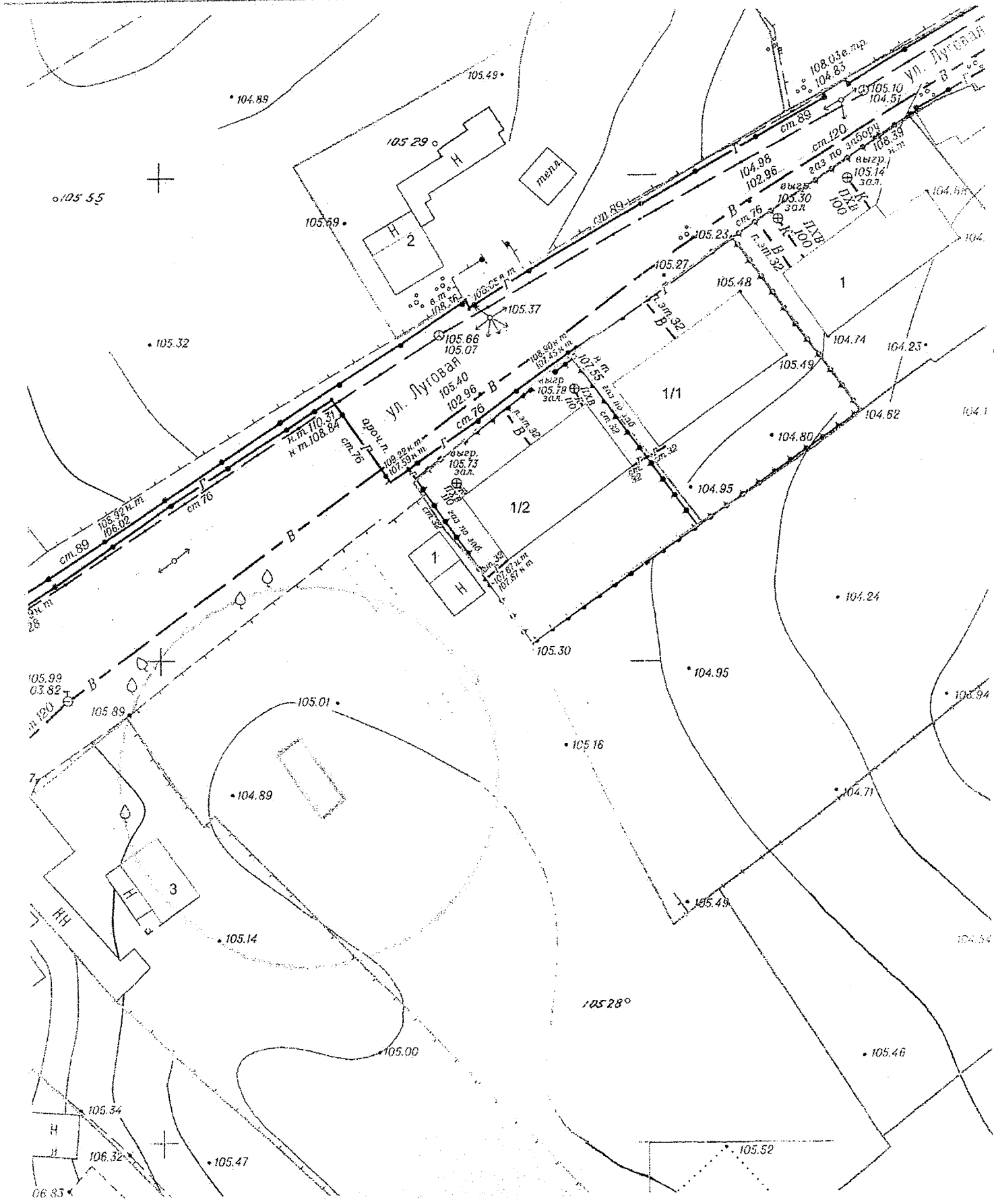




**Карта – схема территории №**

по адресному ориентиру: ул. Луговая, (1/2)

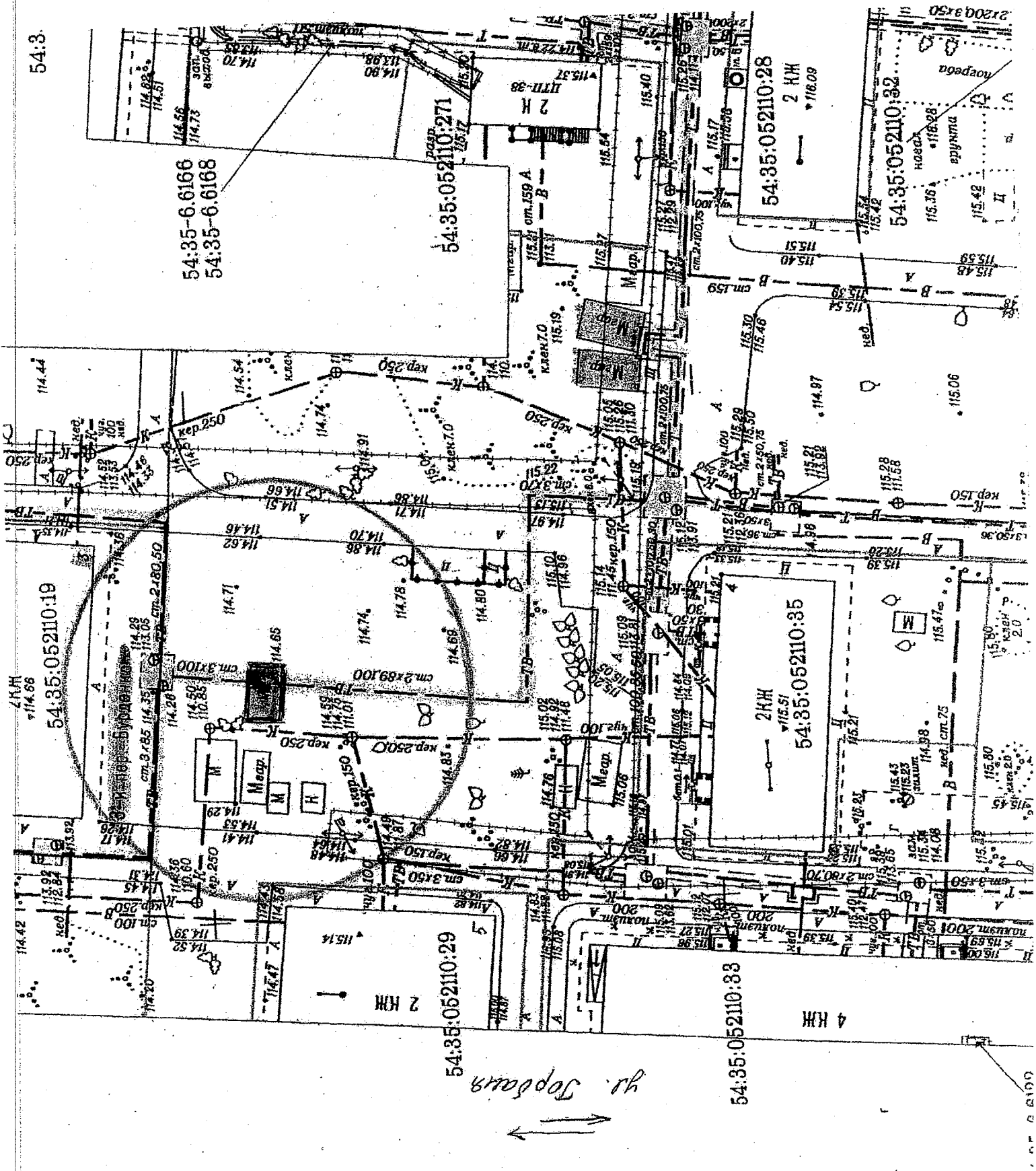
на топографическом плане М 1:500



# Карта – схема территории №

по адресному ориентиру: пер. 3-й Бурденко, (8)

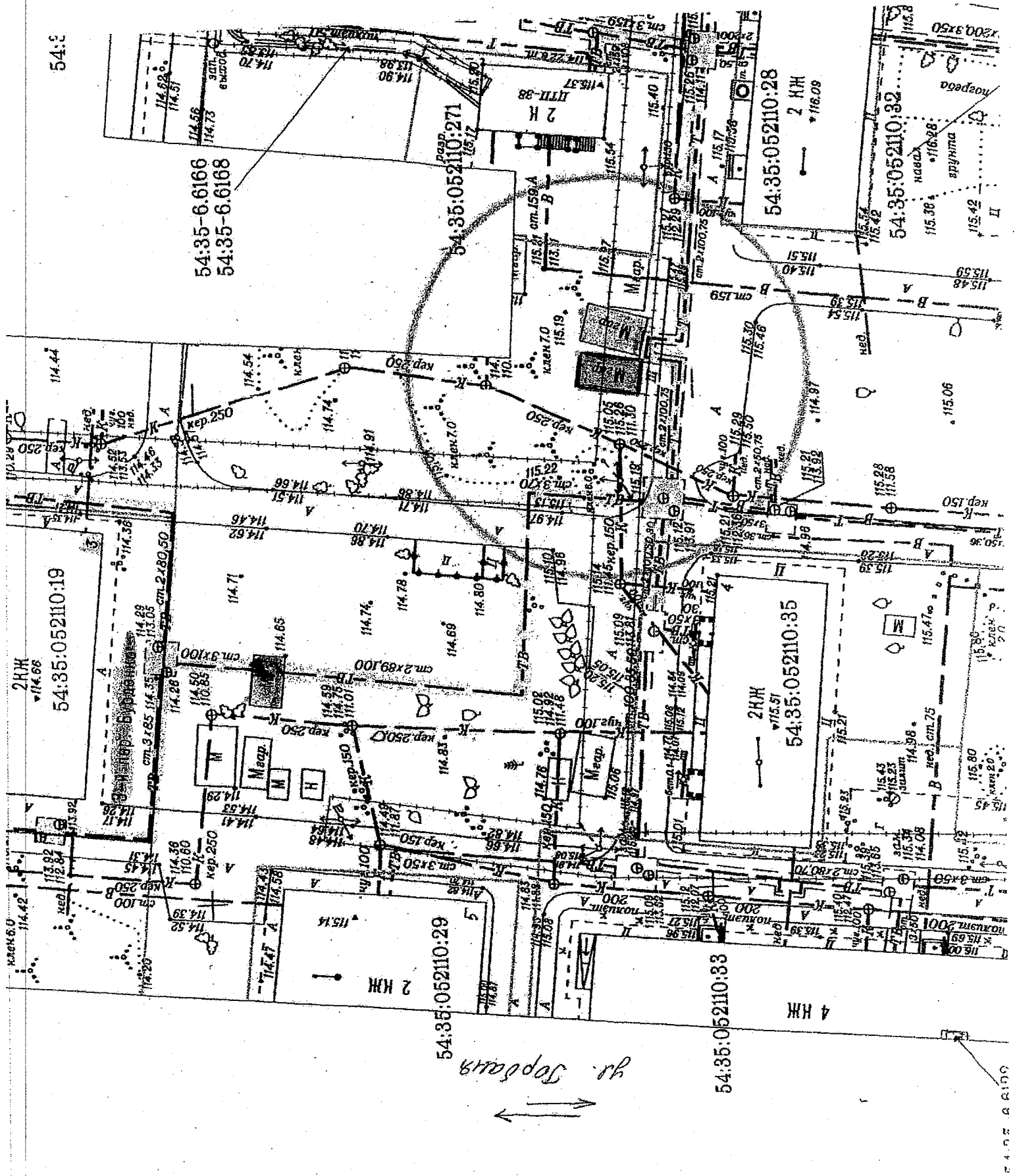
на топографическом плане М 1:500




# Карта – схема территории №

по адресному ориентиру: пер. 3-й Бурденко, (8)

на топографическом плане М 1:500



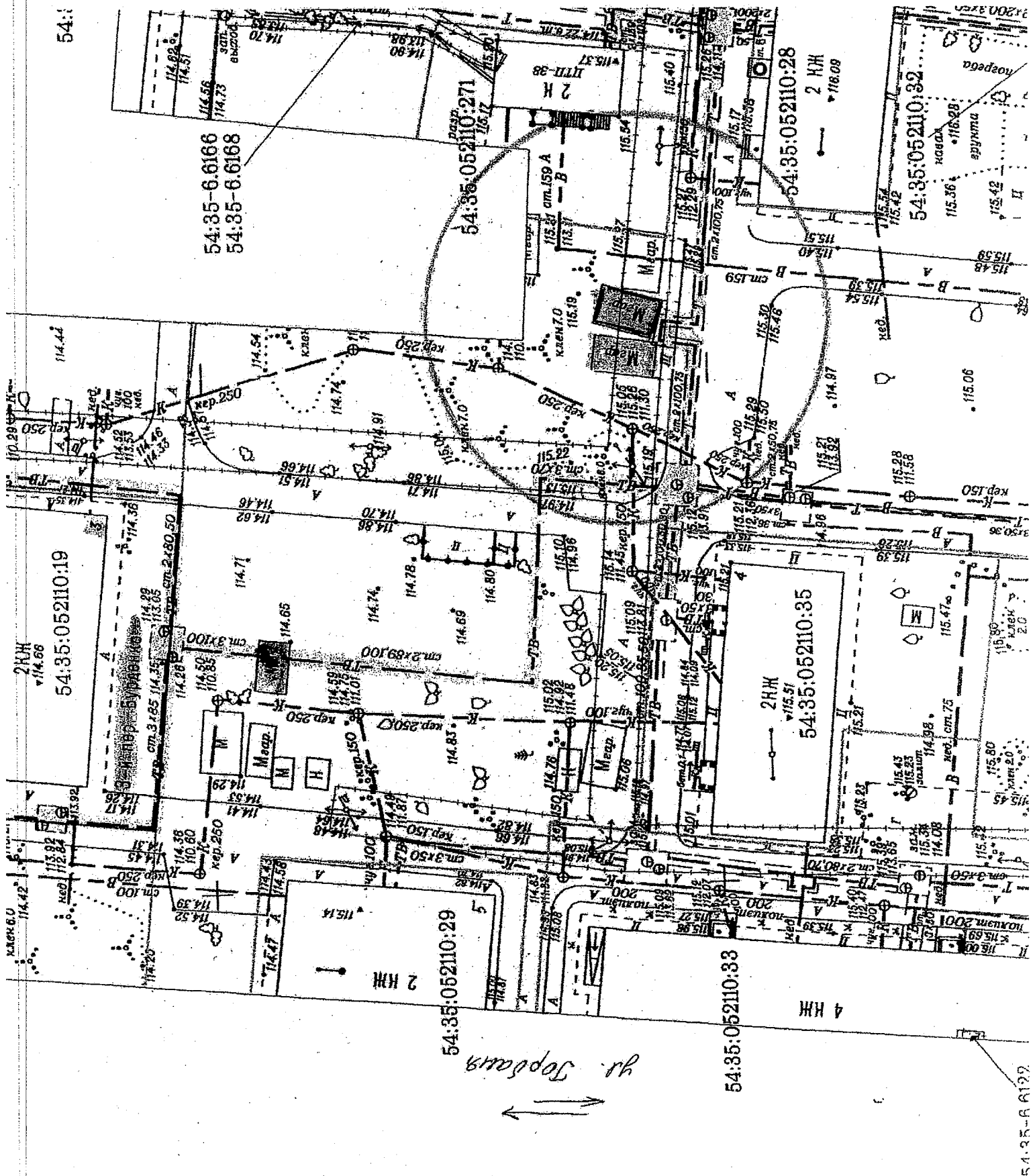
*ул. Топольная*



# Карта – схема территории №

по адресному ориентиру: пер. 3-й Бурденко, (8)

на топографическом плане М 1:500



54:

54:35-6.6166  
54:35-6.6168

54:35:052110:271

54:35:052110:28

54:35:052110:32

54:35:052110:19

54:35:052110:35

54:35:052110:29

54:35:052110:33

*ул. Сопанна*

54:35-6.6122

Схема территории по адресу: ул. Бориса Богаткова, (268Б)  
в масштабе М 1:500

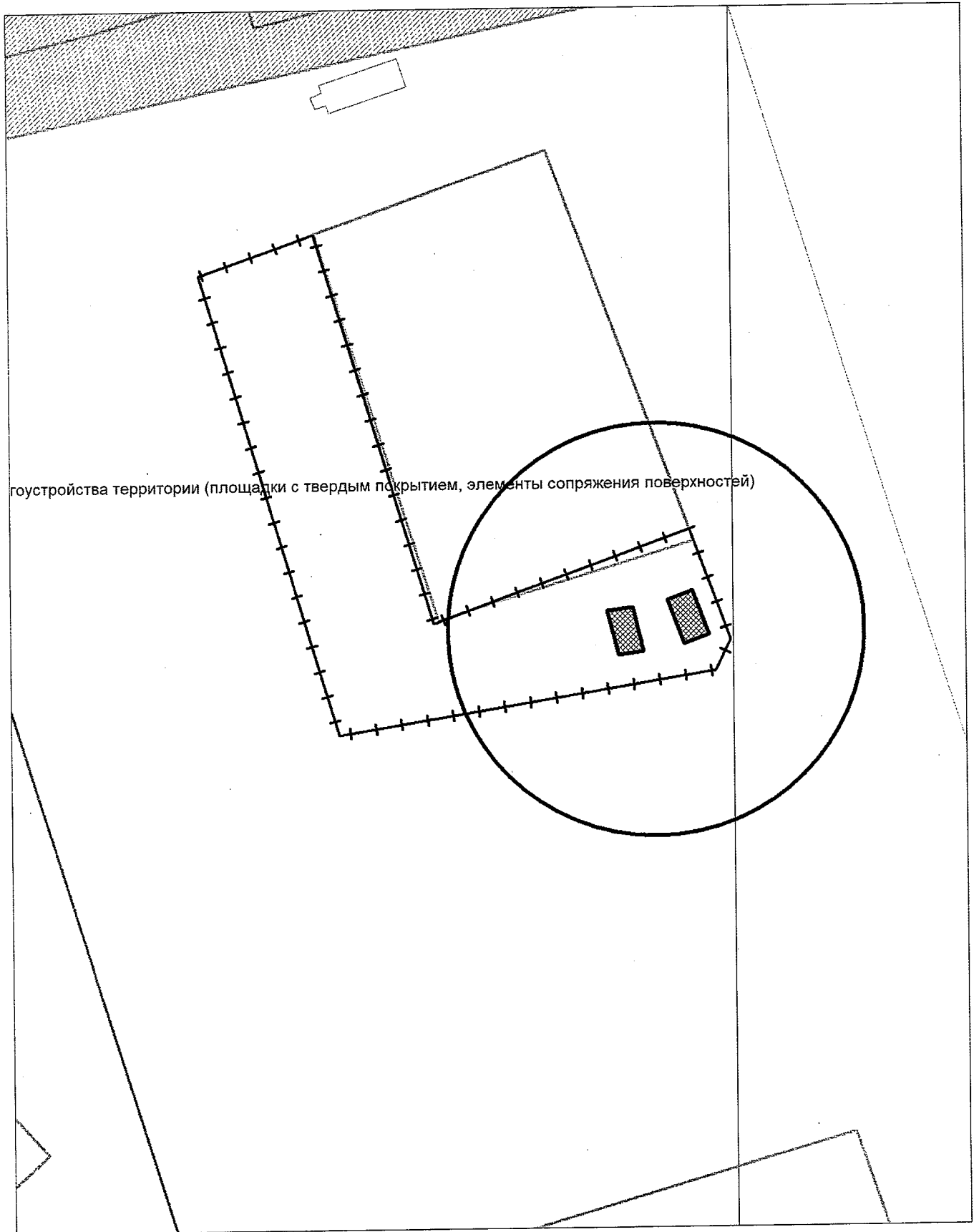


Схема территории по адресу: ул. Фурманова, (88)  
в масштабе М 1:500

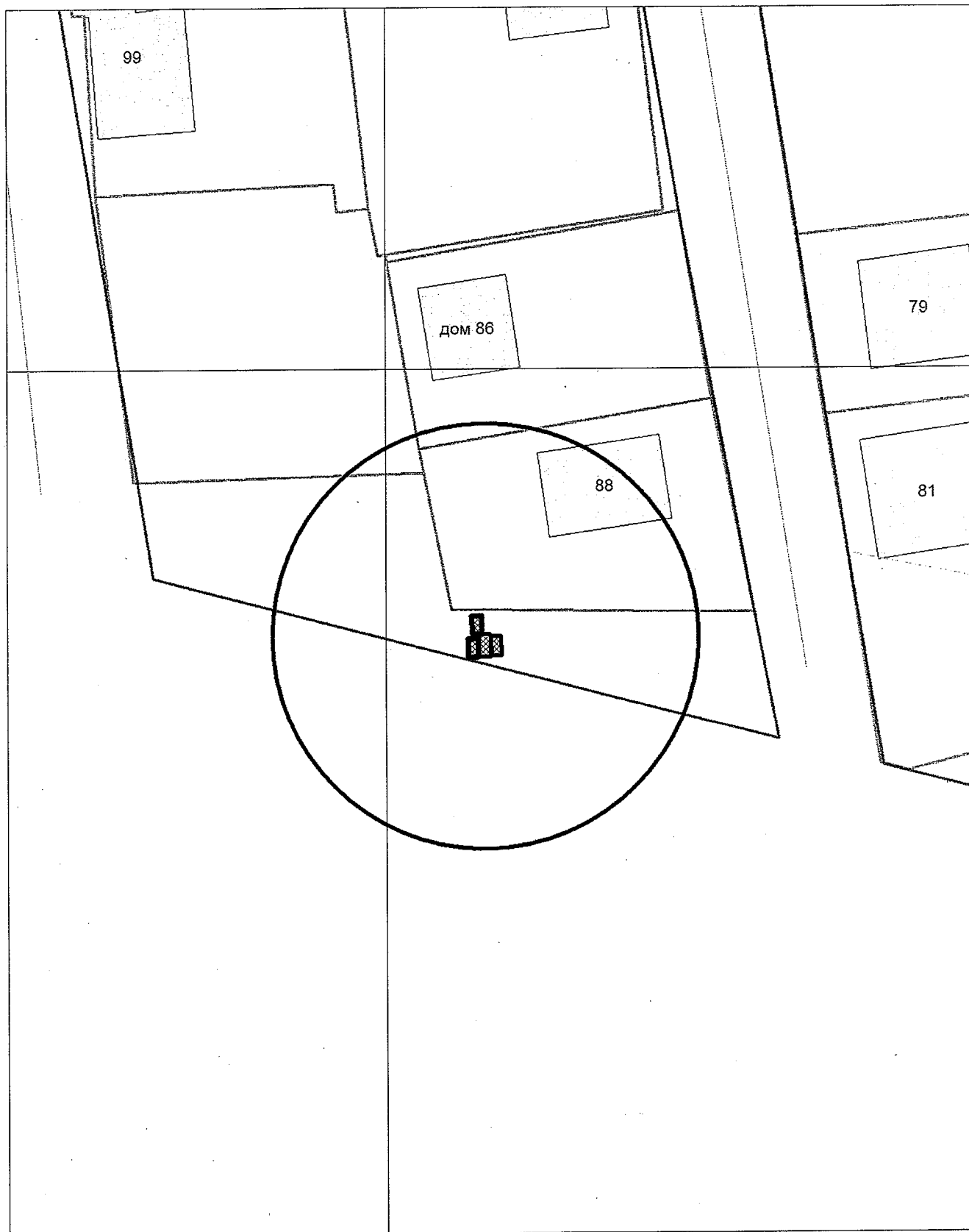


Схема территории по адресу: ул. Кошурникова, (39/1)  
в масштабе М 1:500

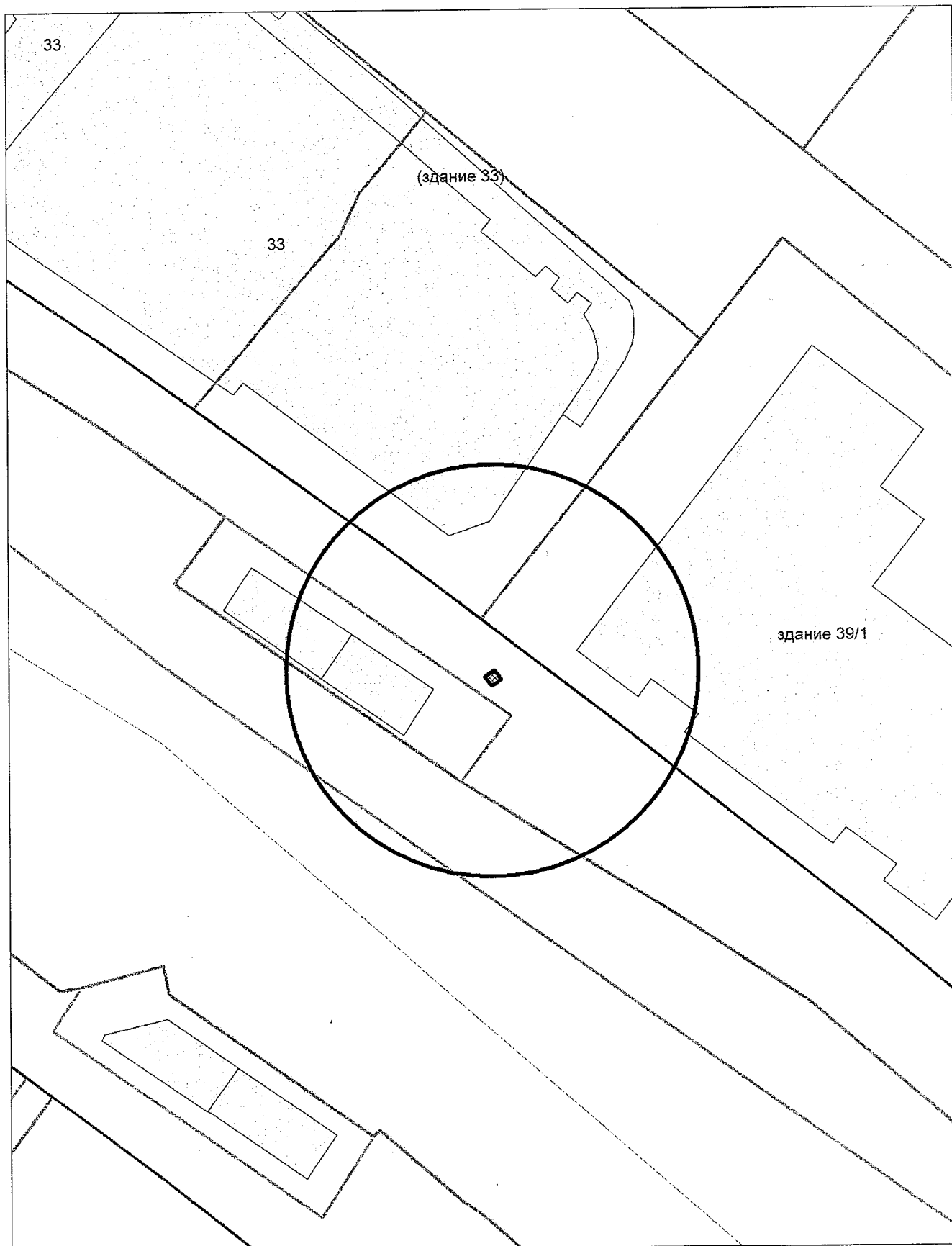


Схема территории по адресу: ул. Левый Берег Каменки, (1488)  
в масштабе М 1:500

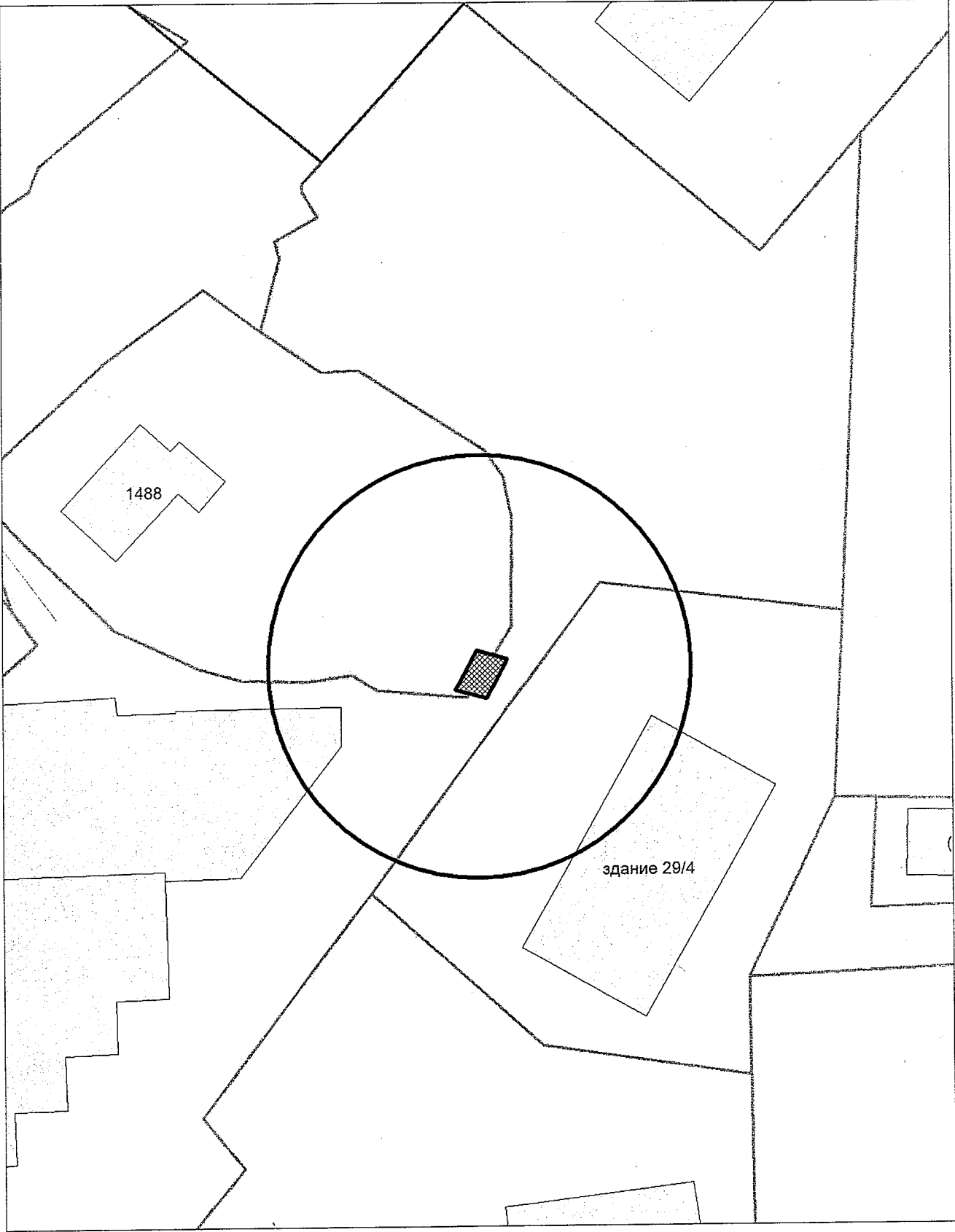




Схема территории по адресу: ул. Левый Берег Каменки, 1488  
в масштабе М 1:500

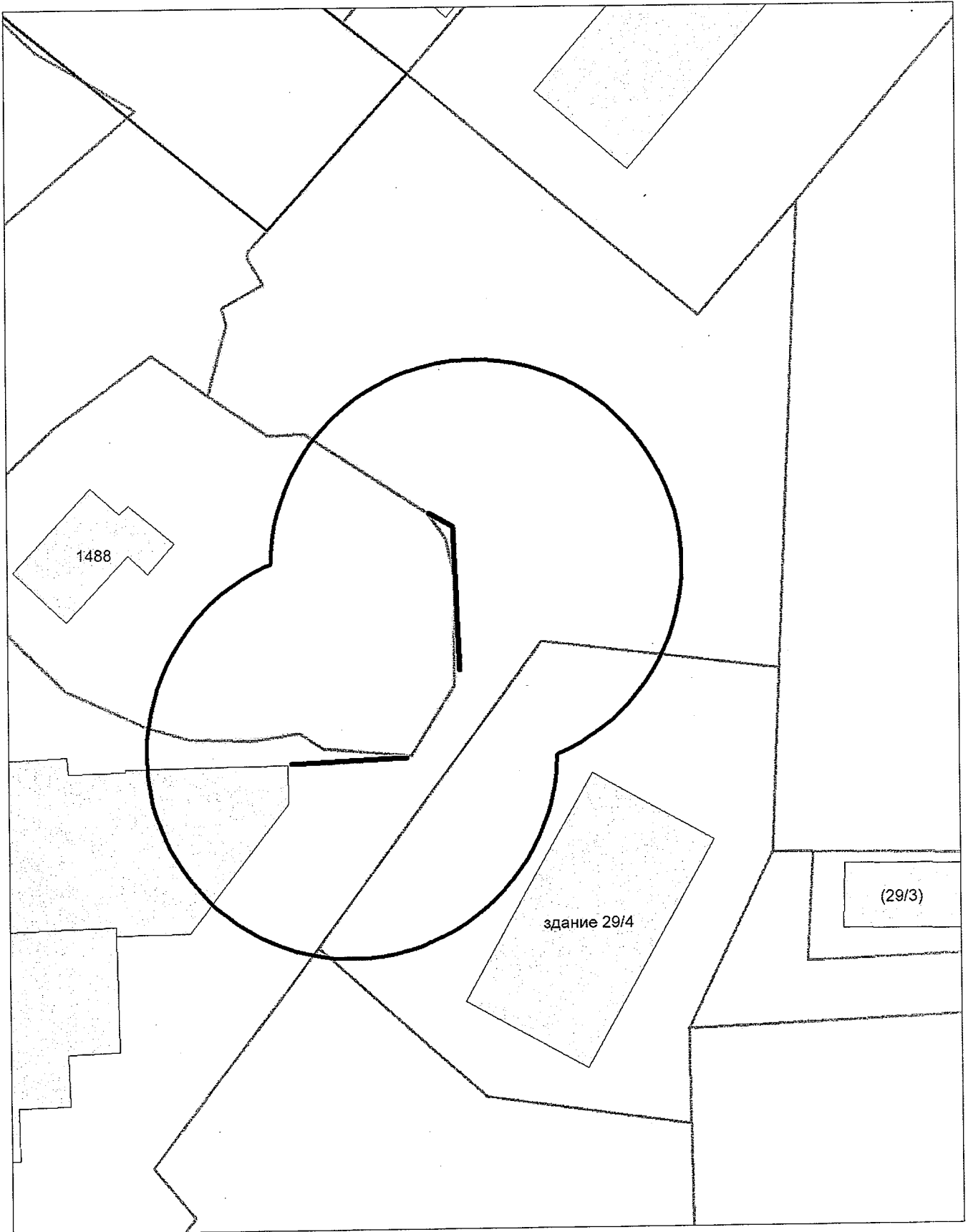


Схема территории по адресу: ул. Бориса Богаткова, (249)  
в масштабе М 1:500

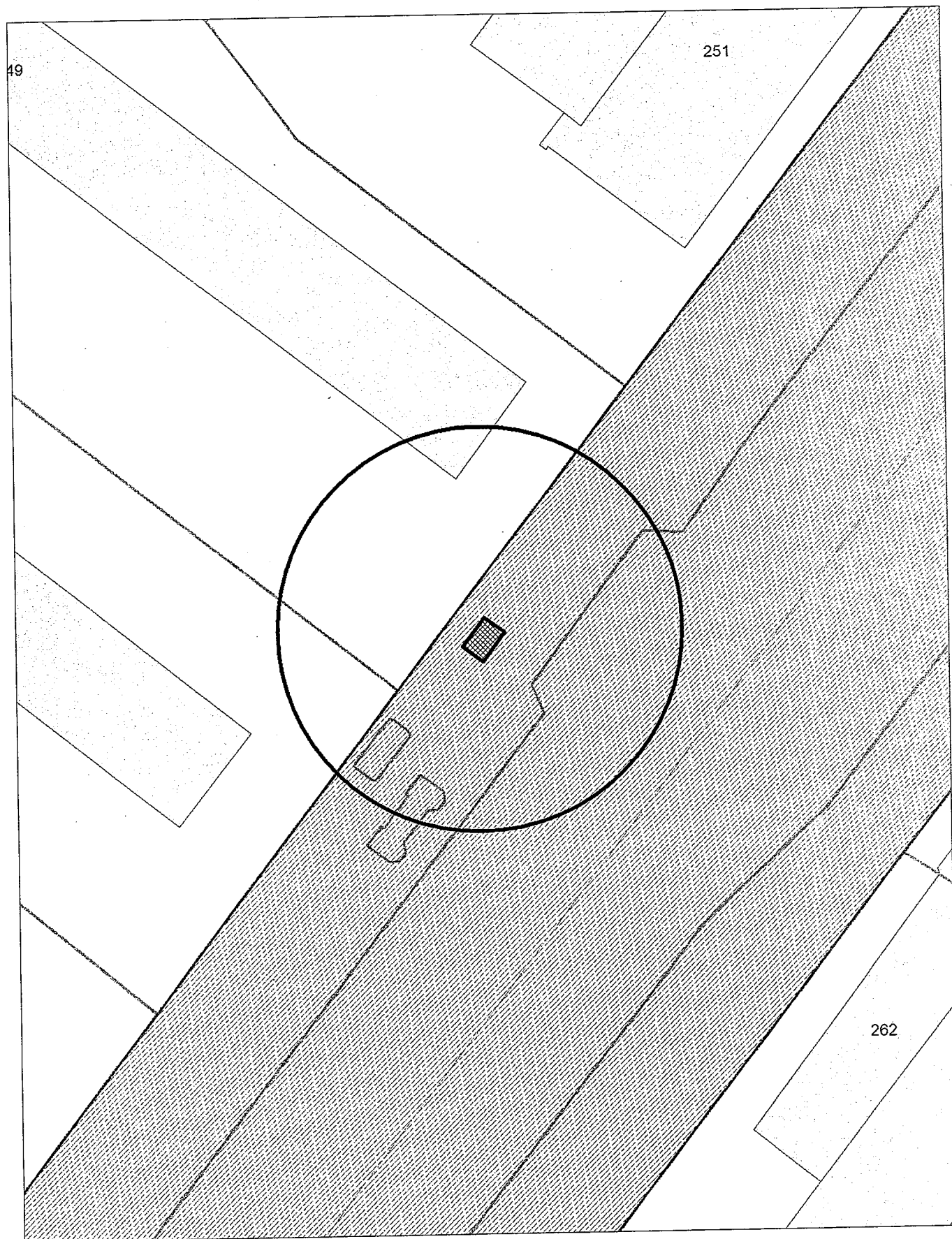


Схема территории по адресу: ул. Левый Берег Каменки, (1488)  
в масштабе М 1:500

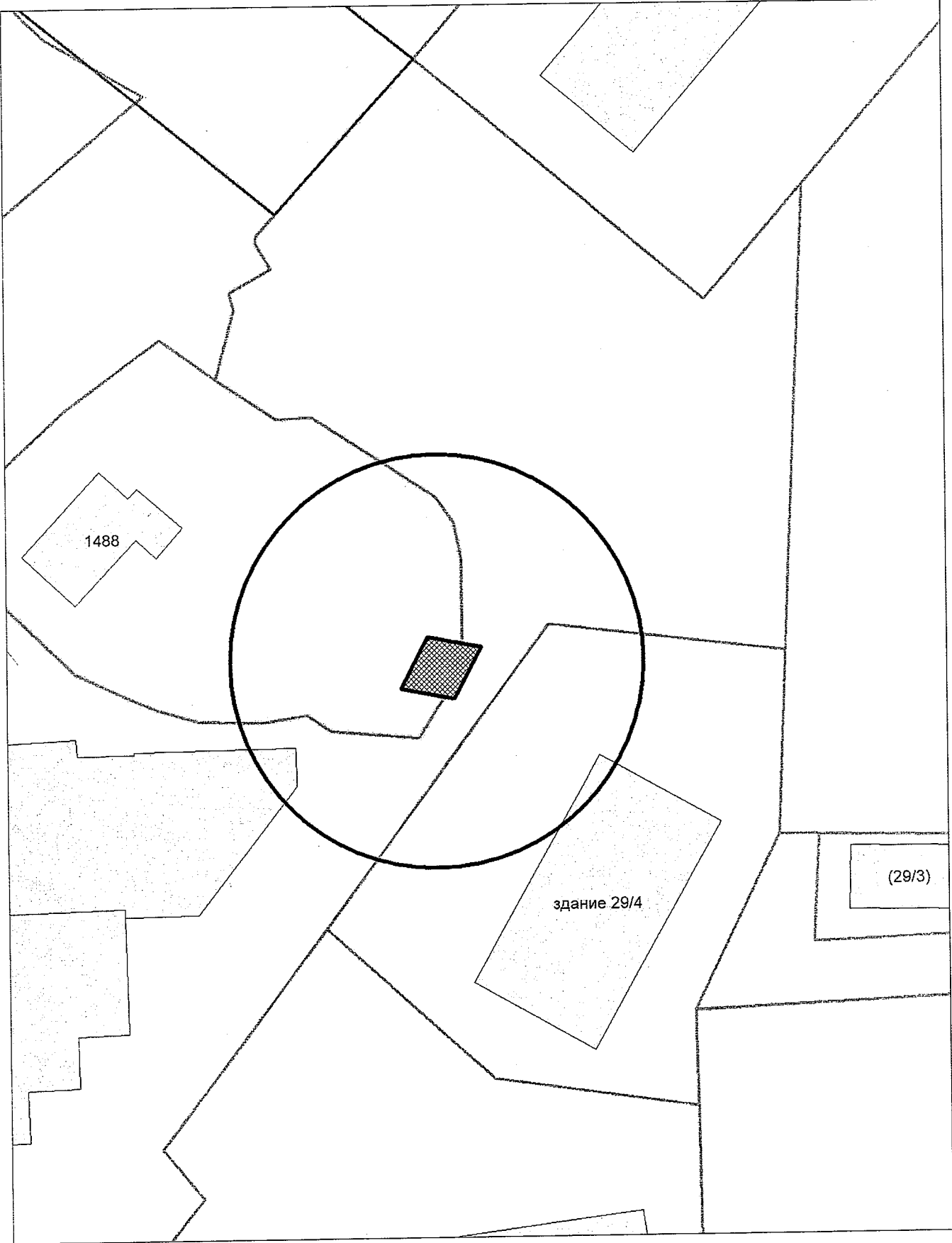


Схема размещения нестационарного объекта

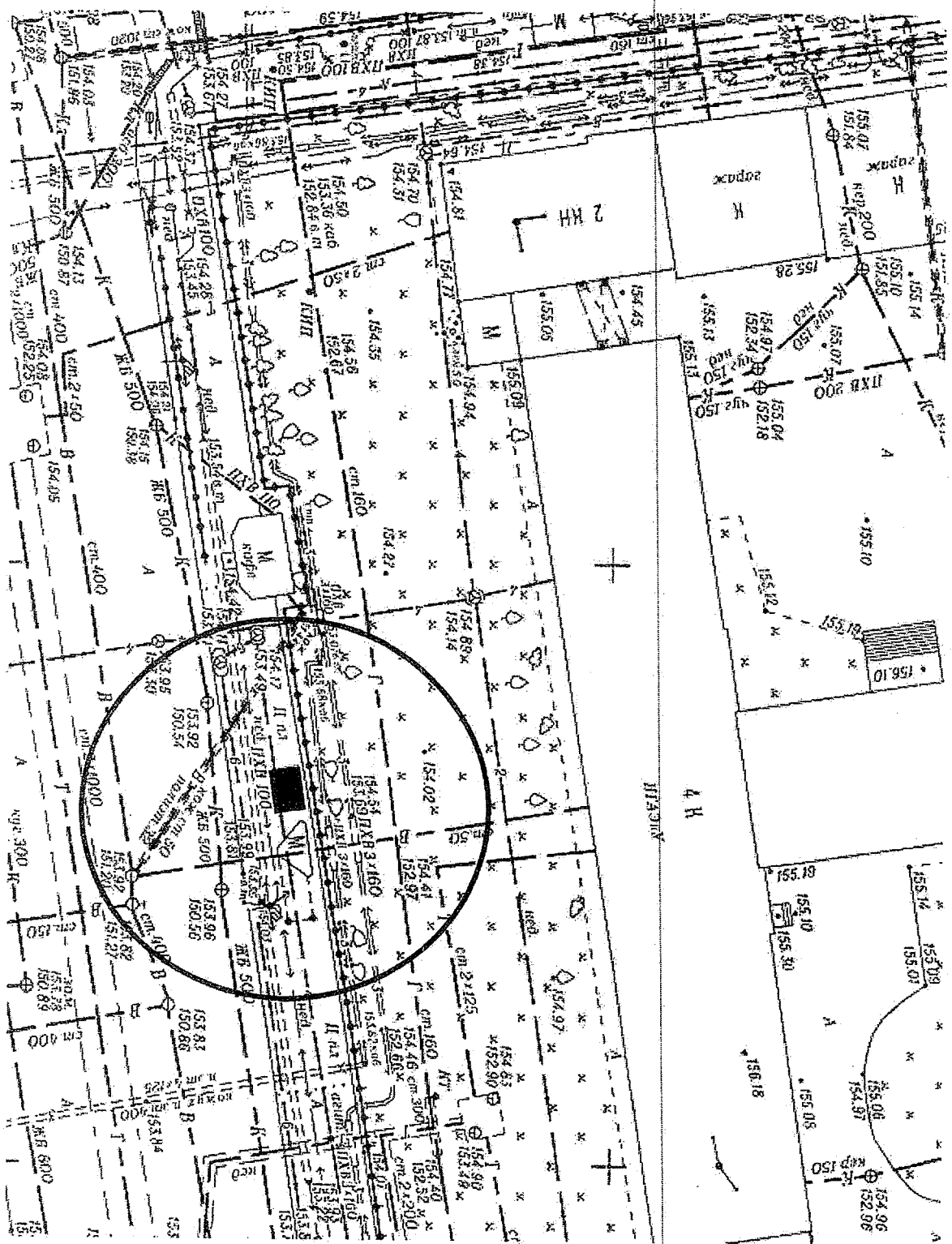


Схема размещения нестационарного объекта

Приложение № 1

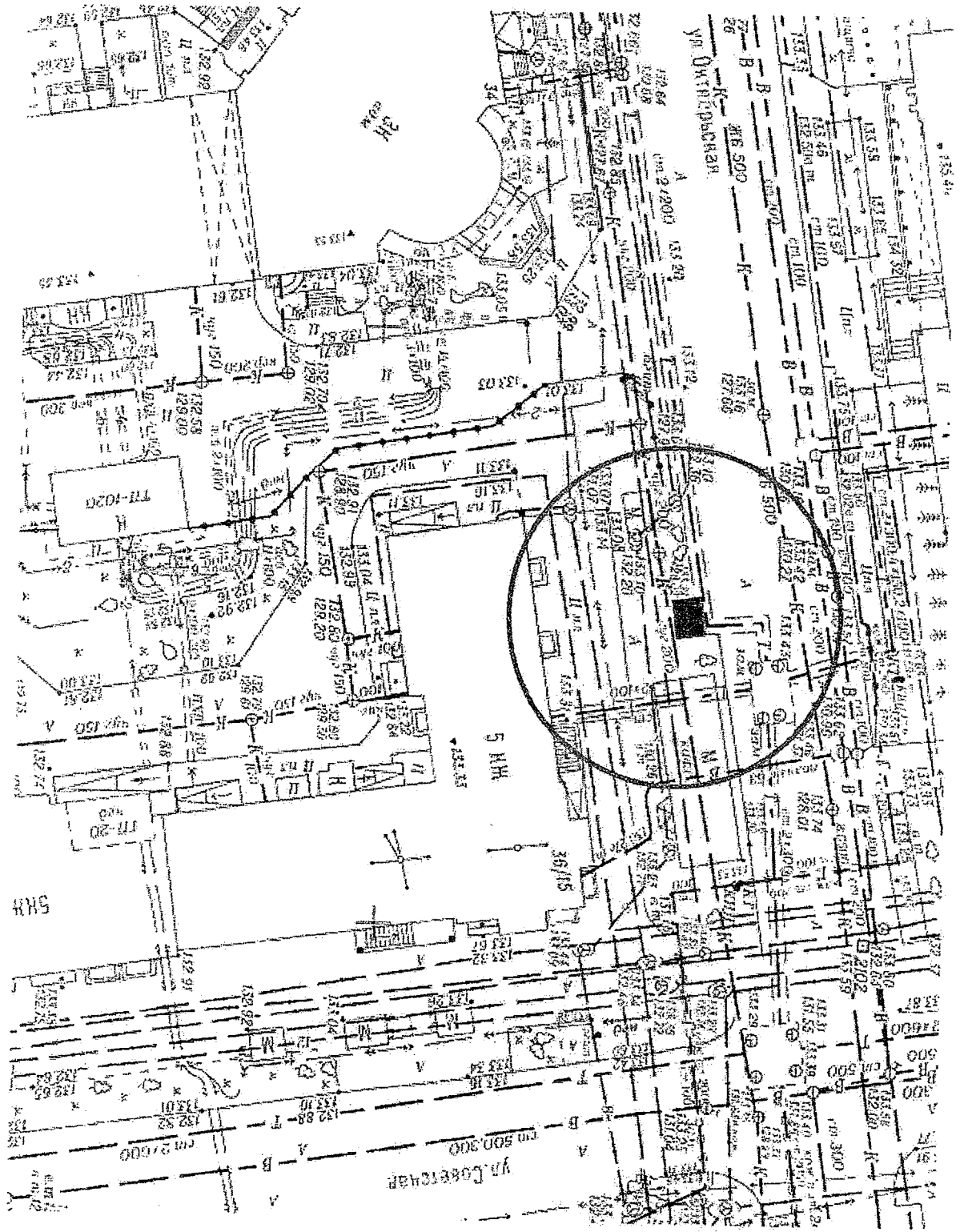


Схема размещения нестационарного объекта

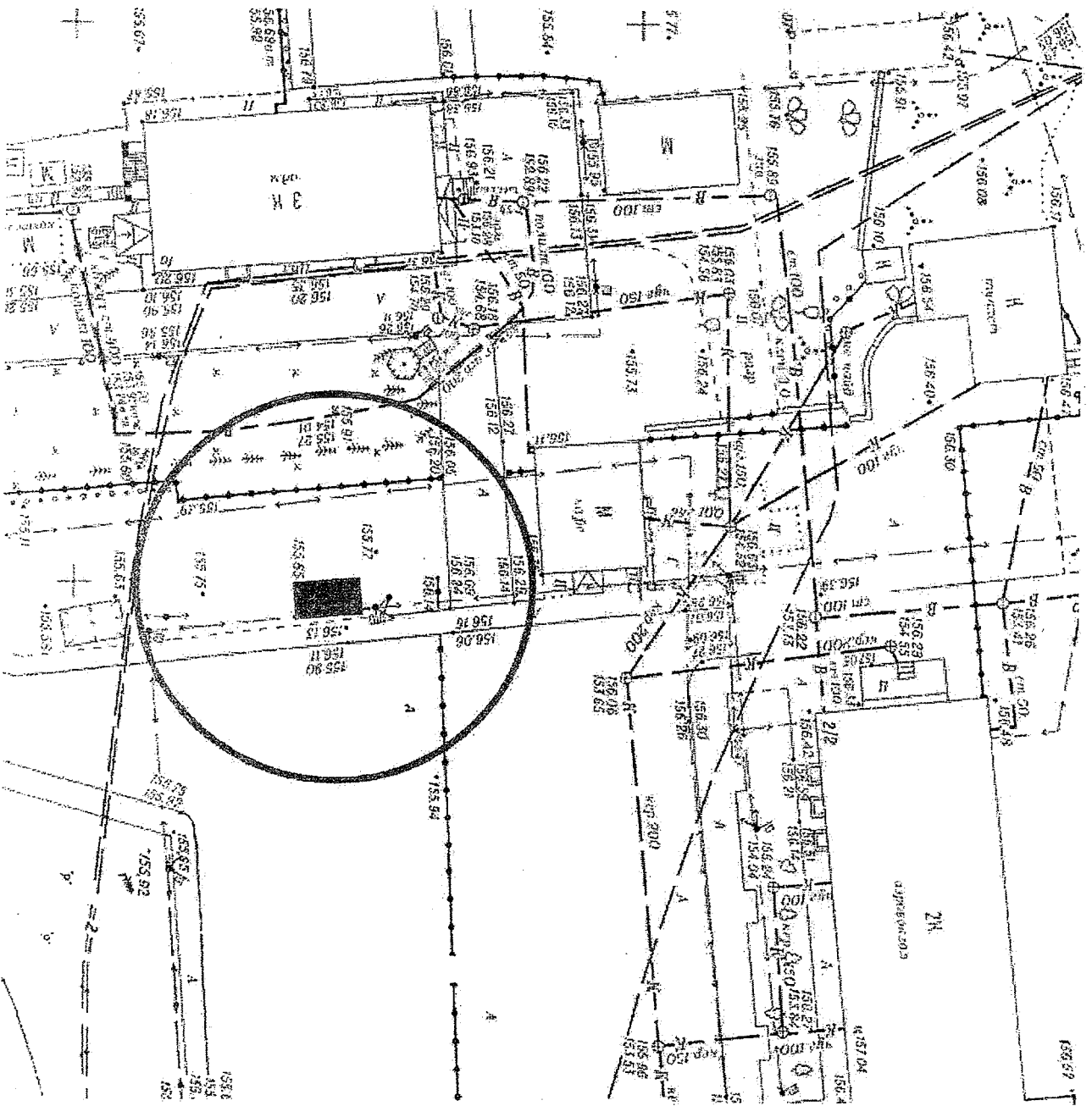


Схема размещения нестационарного объекта

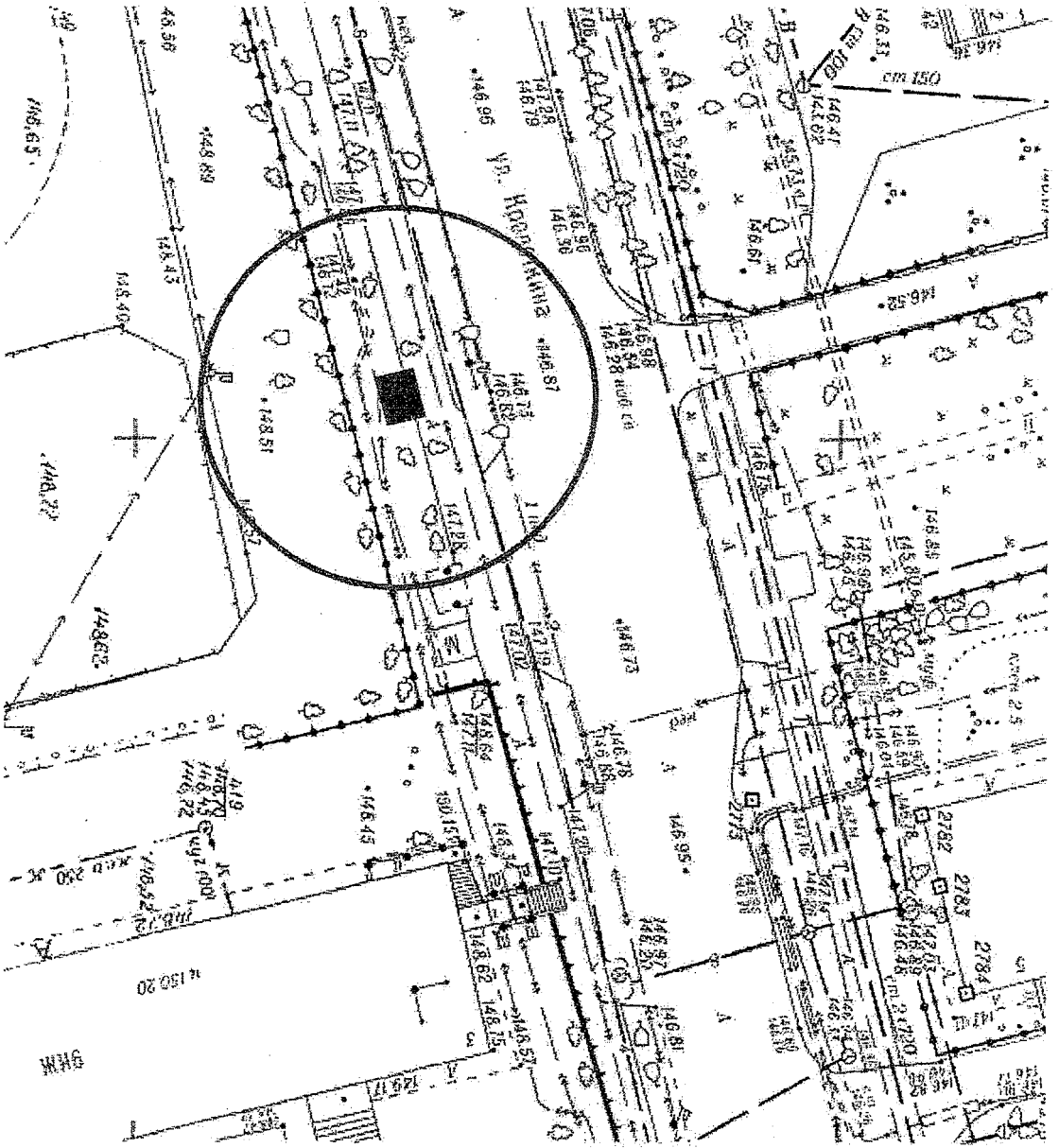


Схема размещения нестационарного объекта

